



**Obec Buzitka, Buzitka 126
985 41 Šávoľ**

Program hospodárskeho rozvoja a sociálneho rozvoja obce na roky 2021 – 2027

Aktualizácia č. 1



Obec Buzitka, Buzitka 126 985 41 Šávoľ

Buzitka, 2023

Zámer spracovania PHRSR Obce Buzitka

Tabuľka č. 1

Názov dokumentu	Program hospodárskeho a sociálneho rozvoja obce Buzitka na roky 2021 - 2027
Forma spracovania	Externými odborníkmi a zástupcami samosprávy, v zmysle zákona 309/2014 Z.z. ktorým sa mení a dopĺňa zákon č. 539/2008 Z. z. o podpore regionálneho rozvoja a platnej Metodiky
Riadenie procesu spracovania	<ul style="list-style-type: none">• Projekt spracuje pracovná skupina zložená z externého odborníka a volení zástupcovia Obce Buzitka• Občania budú informovaní prostredníctvom úradnej tabule• Podnikateľské subjekty a neziskové organizácie budú oslovené ohľadne spolupráce
Obdobie spracovania	2020 – 2021, Aktualizácia 05/2023 – 06/2023
Financovanie spracovania	Spracovanie bude financované z projektu „Podpora rozvoja a optimalizácie verejných politík v samosprávach okresu Lučenec“ (Európsky sociálny fond, OP Efektívna verejná správa), kód projektu: 14011APX2

Časový harmonogram spracovania dokumentu

Tabuľka č. 2 (1.časť)

Mesiac v roku 2020	X	XI	XII
Úvod			
Analytická časť			
Stratégia obce			
Programová časť			
Realizačná časť			
Finančná časť			
Podporné kapitoly			

Tabuľka č. 2 (2.časť)

Mesiac v roku 2021	I-VII	VIII-X	XI	XII
Úvod				
Analytická časť				
Stratégia obce				
Programová časť				
Realizačná časť				



**Obec Buzitka, Buzitka 126
985 41 Šávoľ**

Finančná časť				
Podporné kapitoly				

Metódy zapojenia verejnosti do prípravy PRO

Tabuľka č. 3

Metóda	Informovanie verejnosti	Získavanie názorov verejnosti	Zohľadnenie názorov verejnosti
Úradná tabuľa			
Miestny rozhlas			
Listy/pošta			
Elektronická pošta			
Tlačená verzia PRO			
Elektronická verzia PRO			
Verejné zasadnutie pracovnej skupiny			
Využitie nezávislého facilitátora			

Zoznam členov pracovných skupín

Tabuľka č. 4 (časť pred komunálnymi voľbami)

Funkcia v strategickom plánovaní	Funkcia v pracovnom zaradení	Meno a priezvisko
Koordinátor	Starosta obce	Miroslav Malatínec
Člen pracovnej skupiny	Zástupca starostu/Poslanec	Tomáš Malček
Člen pracovnej skupiny	Poslanec	Adamec Ján
Člen pracovnej skupiny	Poslanec	Gíbalová Jana, Mgr.
Člen pracovnej skupiny	Poslanec	Miloš Bujdák
Člen pracovnej skupiny	Poslanec	Slavomíra Očovánová
Člen pracovnej skupiny	Poslanec	Balážová Veronika, Mgr.
Člen pracovnej skupiny	Poslanec	Jana Kancková
Metodik	Strategické plánovanie, analýzy, facilitácia	Haluška Milan, Ing.



**Obec Buzitka, Buzitka 126
985 41 Šávoľ**

Tabuľka č.4 (časť po komunálnych voľbách)

Funkcia v strategickom plánovaní	Funkcia v pracovnom zaradení	Meno a priezvisko
Koordinátor	Starosta obce	Miroslav Malatinec
Člen pracovnej skupiny	Zástupca starostu/Poslanec	Mgr. Marian Jačmeník
Člen pracovnej skupiny	Poslanec	Ján Kucbeľ
Člen pracovnej skupiny	Poslanec	Eva Keková, Mgr.
Člen pracovnej skupiny	Poslanec	Miloš Bujdák
Člen pracovnej skupiny	Poslanec	Slavomíra Očovanová
Člen pracovnej skupiny	Poslanec	Anna Malčeková
Člen pracovnej skupiny	Poslanec	Jana Kancková
Metodik	Strategické plánovanie, analýzy, facilitácia	Haluška Milan, Ing.



Obec Buzitka, Buzitka 126 985 41 Šávoľ

OBSAH

1. ÚVOD – Základné východiská procesu tvorby a obsahu.....	6
2. ANALYTICKÉ VÝCHODISKÁ.	8
2.1. Zhodnotenie implementácie doterajších stratégií.....	8
2.2. Kľúčové trendy vývoja, ak by sa stratégia PRO neimplementovala.....	10
2.3. Identifikácia vnútorných potenciálov, výziev, limitov a problémov.....	10
2.4. Analýza východiskovej situácie	11
2.4.1 História.....	10
2.4.2 Zemepisná charakteristika a prírodné zdroje.....	11
2.4.2.1 Geomorfologické členenie.....	11
2.4.2.2 Flóra a fauna.....	11
2.4.3 Výmera obce a využitie pôdy	13
2.4.4 Demografický vývoj	14
2.4.4.1 Stav a vývoj počtu obyvateľstva.....	14
2.4.4.2 Veková štruktúra obyvateľstva	15
2.4.4.3 Národnostná štruktúra obyvateľstva	16
2.4.4.4 Náboženská štruktúra obyvateľstva.....	17
2.4.4.5 Vzdelanostná štruktúra obyvateľstva	18
2.4.5 Trh práce	19
2.4.5.1 Nezamestnanosť.....	19
2.4.6 Ekonomický rozvoj (ekonomika).....	19
2.4.6.1 Majetok a rozpočet obce	19
2.4.6.2 Malé a stredné podnikanie	20
2.4.6.3 Cestovný ruch	22
2.4.7 Sociálna infraštruktúra	22
2.4.7.1 Inštitúcie a organizácie	22
2.4.7.2 Školstvo.....	23
2.4.7.3 Sociálna a zdravotná starostlivosť.....	23
2.4.7.4 Služby.....	24
2.4.7.5 Kultúra a šport	24
2.4.7.6 Bývanie	24
2.4.7.7 Ochrana a bezpečnosť.....	25
2.4.8 Technická infraštruktúra	25
2.4.8.1 Doprava a cesty.....	25
2.4.8.2 Voda, kanalizácia a plyn	25
2.4.8.3 Elektrická energia, osvetlenie a rozhlas.....	26
2.4.8.4 Informačná spoločnosť a telekomunikácie.....	26
2.4.9 Environmentálna infraštruktúra	26
2.4.9.1 Nakladanie s odpadmi.....	26
2.4.9.2 Kvalita ovzdušia a hluk.....	27
2.4.9.3 Zeleň a verejné priestranstvá	27
2.4.10 Manažment a správa obce	27
2.5. Identifikácia výziev, limitov a problémov z vonkajšieho prostredia	28
2.6. Výstupy SWOT analýzy pre voľbu typu stratégie	29
2.7. Výstupy benchmarkinguv kontexte širšieho územia.....	29
2.8. Identifikácia disparít a faktorov rozvoja.....	30
2.9. Strom výziev a problémov.....	30
3. ROZVOJOVÁ STRATÉGIA	30
3.1. Vízia rozvoja a hlavný cieľ	31



**Obec Buzitka, Buzitka 126
985 41 Šávoľ**

3.2. Štruktúra priorít a ich väzby.....	31
3.3. Systém cieľov, ich súvislostí, indikátorov a strom cieľov	31
3.3.1. <i>Prehľad strategických a špecifických (operatívnych) cieľov vo väzbe na hlavný cieľ a priority.....</i>	<i>31</i>
3.3.2 <i>Detailný popis strategických a špecifických (operatívnych) cieľov a zapojenia partnerov pre implementáciu PRO.....</i>	<i>31</i>
3.4. Strategický prístup pre dosiahnutie vízie	48
3.5. Partneri pre implementáciu PRO	49
4. IMPLEMENTAČNÝ PLÁN	50
4.1. Nástroje na implementáciu stratégie	50
4.2. Systém monitorovania a hodnotenia napĺňania PRO.....	51
5. PLÁN VYUŽITIA ZDROJOV	53
6. RIZIKÁ IMPLEMENTÁCIE A ICH PREVENCIA.....	57
7. RIADENIE IMPLEMENTÁCIE.....	57
8. ODPORÚČANIA A POŽIADAVKY VYPLÝVAJÚCE Z PRO	59
8.1. Odporúčania a požiadavky vyplývajúce zo spracovania PRO pre nadradené a nižšie úrovne strategického riadenia.....	59
8.2. Odporúčania a požiadavky pre partnerské a spolupracujúce subjekty.....	59
8.3. Záverečná správa	59
9. LITERÁRNE ZDROJE.....	60
10. PRÍLOHY	61



**Obec Buzitka, Buzitka 126
985 41 Šávoľ**

Program hospodárskeho rozvoja a sociálneho rozvoja obce na roky 2021 - 2027		
Obec Buzitka		
<i>Schválený: uznesením Obecného zastupiteľstva Obce Buzitka č. 165/2021, dňa 15.12.2021</i>		
<i>Aktualizácia schválená: Schválený: uznesením Obecného zastupiteľstva Obce Buzitka č. 56/2023 zo dňa 15.06.2023</i>		
Plánovacie obdobie	2021 - 2027	
Schvaľovací orgán / orgány	Obecné zastupiteľstvo	
Identifikácia územnej/-ných samospráv/-y, pre ktorý/-é sa dokument spracováva	Obec Buzitka	
Dátum schvaľovania	15.12.2021 16.06.2023	
Členovia riadiaceho výboru participatívnej tvorby PRO	V zmysle tabuľky č. 4	
Gestor tvorby PRO a jeho kontaktné údaje	Ing. Milan Haluška, milan.haluska@tomasovce.sk	
Koordinátor tvorby PRO a jeho kontaktné údaje	starosta obce, starostabuzitka@gmail.com , +421905 669 432	
Členovia tímov logistickej podpory	Ing. Dana Rodriguez Gel'hošová Bc. Ľubica Póšová	
Adresa zverejnenia PRO na napr. webovom sídle zadávateľa tvorby stratégie (obcí, miest, VÚC)	www.buzitkaobec.sk	
1. ÚVOD - Základné východiská procesu tvorby a obsahu		
1.1. Inštitucionálne východiská (legislatíva, kompetencie, partneri a inštitucionalizované štruktúry partnerstiev)		
1.1.1. Legislatíva upravujúca tvorbu a implementáciu PRO	Zákon č. 539/2008 Z. z o podpore regionálneho rozvoja v znení neskorších predpisov, Metodika a inštitucionálny rámec tvorby verejných stratégií schváleného uznesením vlády SR č. 197/2017 z 26. apríla 2017	
1.1.2. Rozhodovacie kompetencie v oblasti tvorby a implementácie PRO	Obecné zastupiteľstvo obce Buzitka	
1.1.3. Partneri	Dotknutá verejnosť	Občania obce Buzitka
	Hlavní aktéri rozvoja	občania, podnikateľské subjekty, správcovia sietí, vodných plôch a vodných tokov, vlastníci nehnuteľností, neziskové organizácie
	Hlavní sociálno-ekonomickí partneri	občania, neziskové organizácie



Obec Buzitka, Buzitka 126 985 41 Šávoľ

1.1.4. Inštitucionalizované partnerstvá pre tvorbu a implementáciu PRO	<ul style="list-style-type: none">• ZMON – člen• ZMOS – člen
1.2. Obsahové východiská	
1.2.1. Zdôvodnenie potreby spracovania PRO	Potreba tvorby PRO je daná Zákonom 539/2008 o podpore regionálneho rozvoja, ktorý ukladá obciam povinnosť vypracovávať a aktualizovať PRO podľa potreby. PRO je ťažiskom na napĺňanie vízie ďalšieho smerovania obce. Jeho prostredníctvom bude Obec Buzitka uskutočňovať podporu rozvoja na úrovni rozvoja miestnej samosprávy s dôrazom na sociálnu, hospodársku a environmentálnu sféru. Problémom sa javí možná zmena vedenia obce, ktorá by mohla rozbehnutý rozvoj zastaviť svojou nečinnosťou alebo zmenou myslenia. Aj z tohto dôvodu je PRO obce Buzitka nevyhnutným strategickým materiálom, ktorý určí jej smerovanie na niekoľko rokov. Vypracovanie PRO je takisto podmienkou pre využitie finančných národných zdrojov ako i zdrojov EÚ.
1.2.2. Definícia územia pre spracovanie PRO a územnej štruktúry stratégie PRO	Kataster obce Buzitka, Okres Lučenec, Banskobystrický kraj
1.2.3. Relevantné vstup z nadradených programových a strategických dokumentov	Partnerská dohoda, Vízia a stratégia rozvoja Slovenska do roku 2030, Národná stratégia regionálneho a územného rozvoja Slovenskej republiky do roku 2030, Program hospodárskeho a sociálneho rozvoja BBSK, Plán udržateľnej mobility BBSK, Regionálna integrovaná územná stratégia Banskobystrického kraja, Stratégia deinštitucionalizácie systému sociálnych služieb a náhradnej starostlivosti v Slovenskej republike, Program odpadového hospodárstva SR a ďalšie sektorové strategické dokumenty
1.2.4. Informácia o procese participatívnej tvorby PRO	Fáza 1. - Identifikácia potreby a impulzov vypracovania PHRSR a rozhodnutie o začatí prípravných prác – 09/2020 Fáza 2. - Prípravné práce, dotazníkový prieskum, stanovenie predbežnej vízie 10/2020 – 11/2020 Fáza 3. - Inventarizačná, analytická a prognostická fáza spracovania PHRSR – 12/2020 - 01/2021 Fáza 4. - Stanovenie vízie, strategického smerovania, priorít a strategických cieľov PHRSR - 01/2021 – 10/2021 Fáza 5. - Návrh vlastnej stratégie – strategického prístupu, postupu a nástrojov na dosiahnutie vízie a cieľov – 10/2021 Fáza 6. - Nastavenie implementácie, financovania, monitorovania a vyhodnocovania PHRSR – 11/2021 Fáza 7. - Prerokovanie a schvaľovanie návrhu PHRSR – 12/2021 Fáza 8. – Aktualizácia PHRSR – 05-06/2023



Obec Buzitka, Buzitka 126
985 41 Šávoľ

2. ANALYTICKÉ VÝCHODISKÁ

2.1 Zhodnotenie implementácie doterajších stratégií

Cieľ 1

Aktivita	Stav (splnené / nesplnené/čiastočne splnené – možno uviesť aj rok realizácie)

Cieľ 2

Aktivita	Stav (splnené / nesplnené)
Rekonštrukcia budovy kultúrneho domu v obci Buzitka	Splnené - exteriér
Výstavba multifunkčného ihriska v obci Buzitka	Splnené
Oprava futbalových šatní	Čiastočne splnené
Výstavba požiarnej zbrojnice	Splnené
Modernizácia verejného osvetlenia/ zníženie nákladov na elektrinu/	Splnené

Cieľ 3

Aktivita	Stav (splnené / nesplnené)
Úprava verejných priestranstiev parku v obci Buzitka	Splnené
Výstavba autobusovej zastávky	Splnené

2.2 Kľúčové trendy vývoja, ak by sa stratégia PRO neimplementovala

I napriek malému počtu obyvateľov, patrí medzi obce, ktoré sa pomerne rýchlo rozvíjajú a je v nich pomerne rušný život. Súčasný stav a vývoj obce možno sledovať cez rôzne indikátory – spokojnosť obyvateľov so službami v obci, migrácia obyvateľstva a s tým súvisiaci demografický vývoj, stav životného prostredia, informovanosť obyvateľov o aktivitách obce, stav dopravnej infraštruktúry, vzhľad obce a iné.

V prípade, že by obec nemala stanovené strategické ciele sledujúce jej dlhodobú víziu a zároveň by nenapĺňala tieto priority, spokojnosť obyvateľov so životom v obci by klesla.

Strategické rozhodnutia samosprávy by boli chaotické a nezohľadňovali by názory verejnosti. Najpravdepodobnejší scenár vývoja bez implementácie stratégie je znižovanie atraktivity obce pre jej obyvateľov a zvýraznenie negatívnych demografických trendov. Obec by sa stala neatraktívnou pre zotrvanie občanov v produktívnom veku, ktorým chýbajú služby a infraštruktúra pre ich deti a mládež a v neposlednom rade pre seniorov. Nespokojnosť by zapríčinila vyst'ahovanie ekonomicky aktívnych obyvateľov, z čoho by sa následne odvíjali väčšie a ťažšie riešiteľné problémy.

2.3 Identifikácia vnútorných potenciálov, výziev, limitov a problémov

Potenciál obce vyplýva z jej daností. Prvou je blízkosť mesta Fil'akovo, ako aj okresného mesta Lučenec a dostupnosť služieb, pričom bývanie v obci má kľudný vidiecky charakter. Tento fakt láka obyvateľov prichádzať a ostať žiť v našej obci. V poslednom období bola v obci vylepšená občianska vybavenosť formou vybudovania krásneho rekreačno-športového areálu, ktorý sa stal lákadlom pre všetky vekové kategórie.



Obec Buzitka, Buzitka 126 985 41 Šávoľ

Výziev pre malú obec, ako je Buzitka je niekoľko. Základným problémom sú obmedzené finančné zdroje, preto je nevyhnutné ich využívať čo najefektívnejšie.

Výzvy a potenciály z vonkajšieho prostredia:

Možnosti spolufinancovania rozvojových aktivít zo zdrojov EÚ

Existencia turistických atrakcií v obci a blízkom okolí obce

Limity a problémy z vonkajšieho prostredia:

Bariéry pri získavaní prostriedkov z fondov EÚ

Nízky záujem firiem investovať v menších obciach

Stagnujúci demografický vývoj.

2.4 Analýza východiskovej situácie

2.4.1 HISTÓRIA

Prvá písomná zmienka o obci pochádza z roku 1350, kedy ju nachádzame pod názvom Bozyta. Patrí medzi najstaršie obce v okrese Lučenec. Bozyta - pusta sa predtým nazývala Svätá Alžbeta.

V rukopise z roku 1870 o obciach Novohradu o pustatine Bozita bolo napísané: Na peknom mieste medzi Pršou, Šávoľom a Nitrou pekne (úhladne) usporiadaná pustatina patriaca zemepánom Koháry - Cobrug. Má dobrú úrodnú pôdu, ktorá dáva dobrú úrodu repky a pšenice, má tiež dobré lúky. Zoraďuje sa medzi najusporiadanejšie gazdovstvá Novohradskej župy. Dobré výsledky dosahuje pri chove oviec.

Po rozpade rakúsko-uhorskej monarchie patrila obec Prša s pustatinou Bozita do Československej republiky, župy Novohradskej, notárskemu úradu Šávoľ. Územie dnešnej obce tvorilo jeden z veľkostatkov kniežaťa Coburga, ktorý tu vybudoval štyri hospodárske dvory - na osade Bozita (Žáčkov, Šubíkov a Blažejov dvor), na osade Széplak, celá terajšia osada Ipeľka a časť osady Dóra. Tieto dvory sa stávajú základom osád, z ktorých najviac rozkvitla osada Bozita. V roku 1925 sa prišlo k výstavbe kolónie. Popri stavbách Coburga sa vybudovalo celkom 13 poľnohospodárskych usadlostí, v ktorej bol byt, maštal a samostatná stodola. Budovala sa úplne nová osada - Nový Sad, kde bolo postavených 16 hospodárskych usadlostí. Uznesením č. 5 Okresného úradu v Lučenci, zo dňa 5.6.1934 č. 1527/1934 prez., sa navrhuje, aby žiadosti kolónie Bozity ohľadne osamostatnenia sa, požízne pretvorenia sa na samostatnú obec bolo vyhovie pod tou podmienkou, že pretvorenie sa Bozity na samostatnú obec aj zákonným podmienkam a predpisom vyhovuje. Dôvody: Okresné zastupiteľstvo považuje pretvorenie kolónie Bozity na samostatnú obec zo svojej stránky za odôvodnené pod podmienkou, že pretvorenie spomenutej kolónie na samostatnú obec neodporuje zákonným podmienkam. Do roku 1936 obec patrila do zväzku s obcou Prša. Obec sa osamostatnila len na krátku dobu, nakoľko rozhodnutím, ktoré sa stalo vo Viedni 2.novembra 1938 bolo Slovensko prinútené postúpiť Maďarsku južné územia. Bozita bola na dobu viac ako 5 rokov pričlenená k Maďarsku. Obyvatelia obce sa odsťahovali do Čiech a na Moravu a na opustené majetky prichádzajú občania z obcí Prša a Šávoľ. K 1. januáru 1956 bol počet obyv. nasledovný: Buzica 186, Nový Sad 84, Ipeľka 56, Dóra 107, Séplak 79, spolu 512. Prša mala len 292 obyvateľov.

Samostatná obec



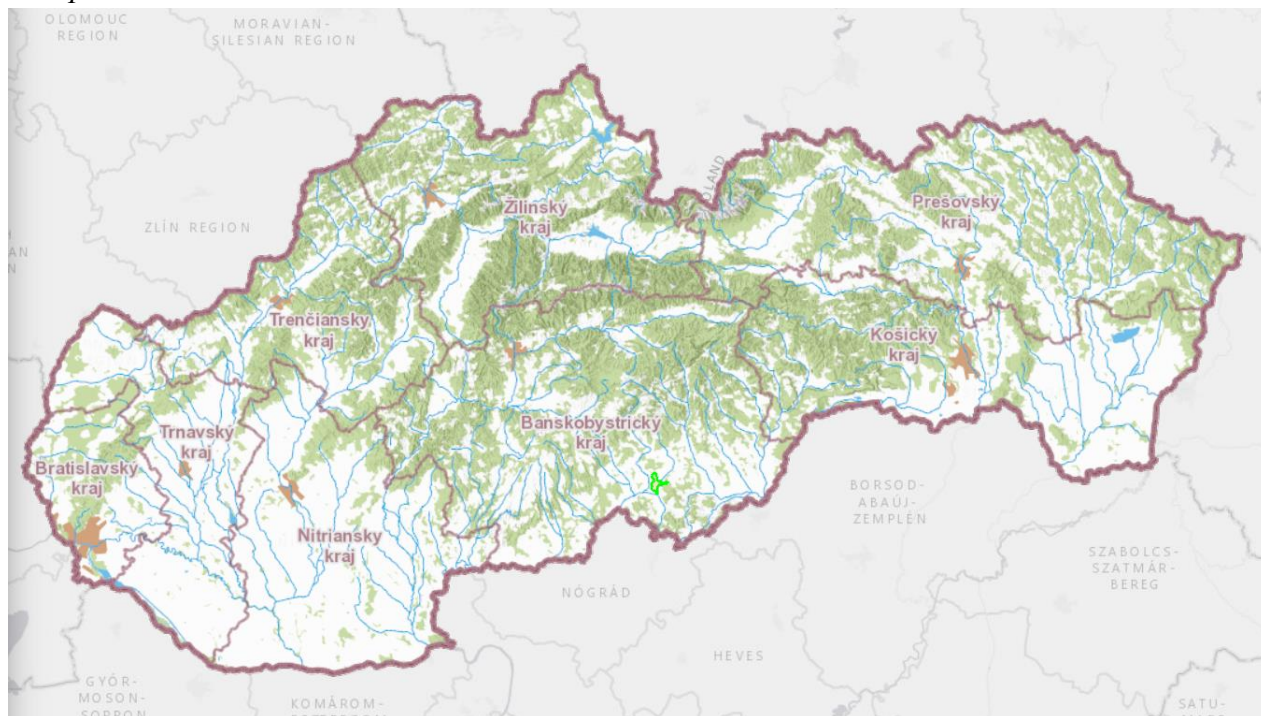
Obec Buzitka, Buzitka 126 985 41 Šávoľ

Krajský národný výbor v Banskej Bystrici na zasadnutí 14. decembra 1956 uznesením č. 25/56 - KNV uzniesol podľa §-u 4. ods.2 zák. čís. 13/1954 Zb., o národných výboroch, odlúčiť osady Buzica, Nový Sad, Séplak, Ipeľka a Dóra od doterajšej materskej obce Prša v okrese Fil'akovo a pričleniť osady ku katastru novovytvorenej obce Buzitka, okres Lučenec. V roku 1960 sa obec stáva sídlom matričného obvodu pre obce Veľké Dravce, Šávoľ, Prša a Fil'akovské Kováče. V roku 1961 v oblasti rozvoja verejno-prospešnej činnosti v obci sa pokračovalo v dokončení výstavby parku pred pomníkom, kde bolo vysadených 138 okrasných kríkov a 170 okrasných ruží. V areáli "Hájik" boli vykonávané práce na jeho oplotení v dĺžke 100 m a dokončené boli betonárske práce na tanečnom kruhu. V roku 1962 sa pokračovalo v rozostavaných prácach, najmä v úprave miestnych komunikácií v časti obce. V priebehu roku 1968 bola zahájená rekonštrukcia a prístavba kultúrneho domu. Rekonštrukcia a výstavba kultúrneho domu bola ukončená v roku 1971 a bola odovzdaná občanom do užívania. V priebehu roku 1973 sa v obci rozšírila bytová výstavba. V nasledujúcom roku bola zahájená výstavba materskej školy. 9.12.1975 bola ukončená výstavba Materskej školy na Buzitke s kapacitou pre 30 detí. Na zasadnutí rady MNV 10.4. 1979 bolo schválené premenovanie miestnej časti Széplak na Krásna.

2.4.2 ZEMEPISNÁ CHARAKTERISTIKA A PRÍRODNÉ ZDROJE

2.4.2.1 Geomorfologické členenie (poloha) a príroda

Mapa č. 1 Poloha obce v rámci Slovenska



Zdroj: <https://zbgis.skgeodesy.sk/>

Obec leží vo východnej časti Lučenskej kotliny a na severozápad od Fil'akova na trase potoka Suchá. Nachádza sa na juhu Banskobystrického samosprávneho kraja v juhovýchodnej časti Lučenského okresu. Katastrálna výmera predstavuje 1380 ha. Nachádza sa v nadmorskej výške 205 m, 184-339 m. Susedí s



Obec Buzitka, Buzitka 126 985 41 Šávoľ

obcami Veľké Dravce, Nitra nad Ipľom, Prša a Šávoľ. Od okresného mesta je vzdialená 13km. Leží v slovensko – maďarskom pohraničnom pásme, cca 15 km od slovensko - maďarskej hranice.

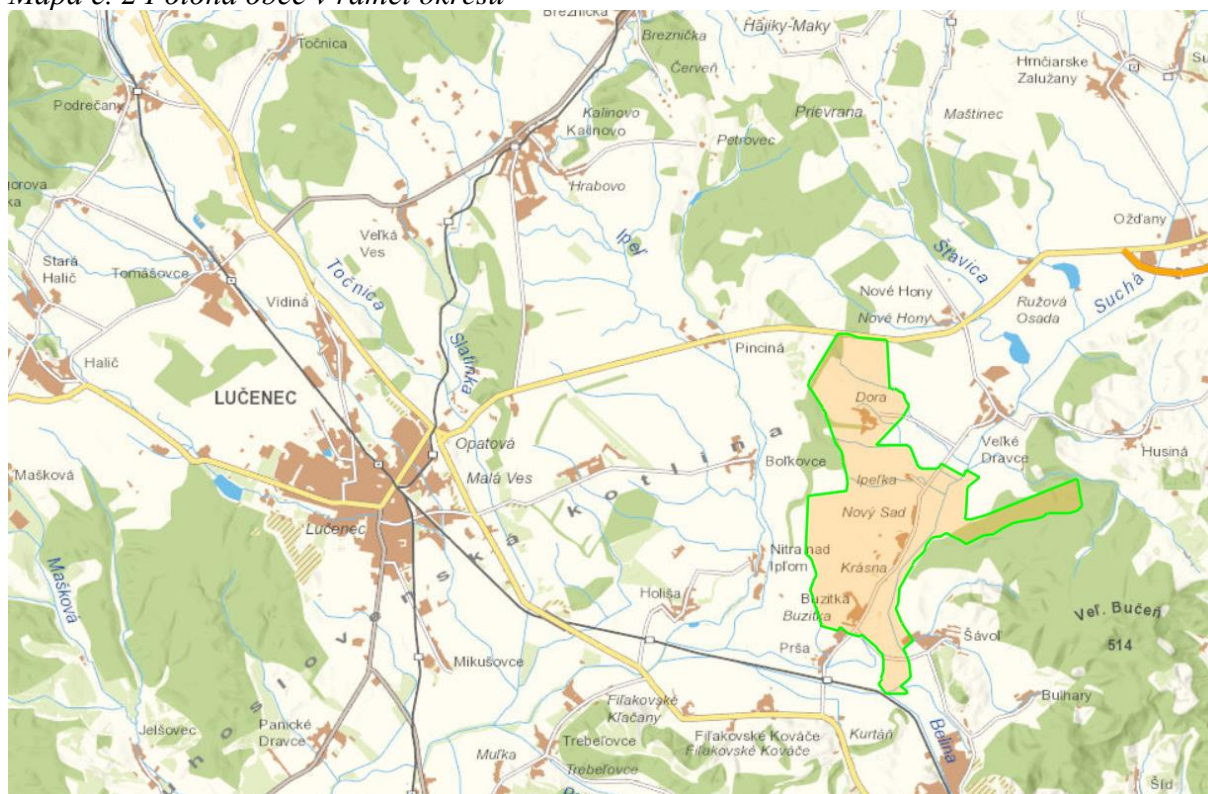
Patrí do teplej, mierne suchej oblasti s priemernou ročnou teplotou 9°C (600 - 700 mm zrážok ročne) s vysokými hodnotami slnečného svitu (2100 - 2150 hod. ročne). Priemerný ročný úhrn zrážok 600-700 mm. Teploty dosahujú hodnoty v januári priemerne -2 až -5°C, v júli 17 až 21°C.

Bezmrazové obdobie trvá 280 – 300 dní v roku s krátkym trvaním snehovej pokrývky (45 - 60 dní), ako aj s pomerne malou výškou snehovej pokrývky, čo predstavuje vysoký potenciál pre pestovanie teplomilných plodín. Klíma je vhodná pre vyššiu koncentráciu obyvateľstva (nižšie náklady na vykurovanie, nižšie náklady na zimnú údržbu komunikácií a i.)

Okresné mesto Lučenec je vzdialené 15 km západne. Prirodené spádové centrum obce je mesto Filákov, vzdialené cca 6 km južne. Krajské mesto Banská Bystrica je vzdialené 100 km severozápadne a hlavné mesto Bratislava je vzdialené 290 km. Maďarské mesto Salgótarján je vzdialené 28 km.

Z hľadiska inovačných pólov rastu je kataster obce zaradený do záujmového územia inovačného pólu rastu, ktorým je mesto Lučenec, a do ťažiska osídlenia druhej úrovne.

Mapa č. 2 Poloha obce v rámci okresu



Zdroj: <https://zbgis.skgeodesy.sk/>

2.4.2.2 Flóra a fauna

Podľa rôznych členení je možné územie zaradiť do oblasti Panónskej flóry, resp. zóna dubová, podzóna horská, oblasť sopečná. Najčastejšie listnaté dreviny sú: dub, buk, čerešňa vtáčia, agát (nepôvodný), cer, hrab, javor, breza a osika. Kroviny: lieska, jarabina vtáčia, trnka obyčajná, ostružina krovitá atď. Percentuálne zastúpenie drevín je nasledovné: dub 34%, cer 23%, hrab 32%, buk 5%.

Z plošného hľadiska sú lesy zastúpené málo. Dominantnými drevinami sú druhy rodu Quercus (dub) (cerris, petraea, robur), ďalej Carpinus betulus (hrab obyčajný), Cerasus avium (čerešňa vtáčia), Populus



Obec Buzitka, Buzitka 126 985 41 Šávoľ

tremula (osika), umelo vysadená *Pinus sylvestris* (borovica lesná). Bohatá je krovinná etáž: *Juniperus communis* (borievka obyčajná), *Ligustrum vulgare* (vtáčí 9 zob), *Prunus spinosa* (trnka). Bylinný podrast má zväčša trávnatý charakter (*Poa memorialis*) s výskytom teplomilných a miestami aj acidofilných druhov (*Calamintha clinopodium*, *Cruciata glabra*, *Dactylis glomerata*, *Festuca asp.*, *Hieracium sabadum*).

Kroviny sú v tejto lokalite málo zastúpený biotop, avšak v prevažne poľnohospodárskej krajine predstavuje významný ekologický stabilizujúci prvok (najmä z hľadiska zoologického). Floristicky pestré kriačiny charakterizuje dominancia *Prunus spinosa* (trnka) a prítomnosť množstva rôznych druhov krovín: *Salix capraea* (vřba rakytová), *Populus tremula* (osika), *Crataegus sp.* (hloh), *Rosacantha* (ruža šípková), *Quercus cerris*, *Quercus petraea* (dub), a iné.

Najrozšírenejší biotop sú lúky a pasienky. Mezofilné lúky sa nachádzajú prevažne na svahoch a na stanovištiach neovplyvnených podzemnou vodou. Sú v rôznom stupni degradácie, majú prevažne trávovitý charakter (*Arrhenatherum elatior*, *Agrostis stolonifera*, *Elythrygia repens*, *Festuca sp.*) s ojedinelé zastúpenými bylinnými druhmi prevažne teplomilného charakteru. Vzácné tu nachádzame *Centaurea erythraea*. Antropogénne ovplyvnené lúky tohto typu, resp. náhradné spoločenstvá po dubinových lesoch, charakterizuje výskyt *Calamagrostis epigeios*. Vlhké lúky sú rozšírené najmä v okolí vodných tokov, charakterizované sú vlhkomilnými druhmi a v dôsledku intenzívneho spásania a hnojenia aj nitrofilnými a pasienkovými druhmi (*Trifolium repens*, *Taraxacum officinale*, *Ranunculus acris*, *Ranunculus repens*, *Sanquisorba officinalis*, *Alopecurus pratensis*). Nachádzame v nich i významné a vzácne druhy: *Carex praecox*, *Fritillaria meleagris* (kriticky ohrozený druh). Vlhké a mezofilné pasienky sú dnes vo väčšine prípadov intenzívne spásané dobytkom (silne degradované), pričom tu nachádzame zväčša nie viac ako 100 druhov vyšších rastlín. Hlavnými reprezentantmi sú *Polygonum aviculare*, *Plantago major*, *Poa annua*, *Lolium perenne*, *Capsella bursa pastoris*, *Trifolium repens*.

V minulosti boli v obci hojne zastúpené stromy moruše (*Morus nigra*). Boli vysadené českými legionármi za účelom chovu priadky morušovej. V súčasnosti v obci rastú cca 4 stromy.

Verejná zeleň s rozlohou 2,9 ha poskytuje dobré zázemie pre oddych a relaxačné využitie pre obyvateľov aj návštevníkov obce. Zelené plochy sú upravené a udržiavané. Na tento účel využíva obec aktivačné práce. Aktivačné práce vykonáva v obci 7 občanov.

Súčasný druhový zložený živočíšstva je dôsledkom vzájomného pôsobenia geografickej polohy, geologického podkladu, členitosťou územia, klimatickými podmienkami, ale aj vegetačnými pomermi. Lokalita je bohatá na lesnú zver. V lesných porastoch žijú jeleň obyčajný, srnec hôrny, muflón obyčajný a sviňa divá, mačka divá, líška obyčajná, divý králik, veverica, jazvec, kuna lesná a ďalšie. Poľnú zver reprezentujú najmä zajac poľný, jarabica poľná, prepelica poľná a bažant obyčajný. K najpočetnejšie zastúpeným druhom vtáctva patrí d'ateľ čierny, jastrab veľký, myšiak hôrny, sova obyčajná, výr veľký, krahulec, kavka obecná, straka, sojka, vrana obecná čierna, kukučka obyčajná, sýkorka obyčajná a iné. V povodí rieky Ipel' žije divá kačica, sluka, bocian biely a volavka popolavá. Svoje zastúpenie tu majú i plazy (vretenica obyčajná, užovka hladká, had stromový), jašterice (jašterica zelená, jašterica obyčajná, jašterica živorodka, vzácna aj salamandra škvrnitá), mloky (mlok zemný) a obojživelníky (rosnička zelená, ropucha obyčajná, kunka ohnivá, skokan zelený, skokan hnedý). Z rýb sú to: jalec tmavý, mrena riečna, belička, kapor obyčajný, štika obyčajná, sumec obyčajný. Vlastný tok Ipel'a je jedným z významných lokalít trvalého výskytu vydry riečnej na juhu stredného Slovenska.

Do katastra obce nezasahujú žiadne chránené územia. Potok Suchá plní v území ekostabilizačnú funkciu ako hydricko-terestrický biokoridor.



Obec Buzitka, Buzitka 126 985 41 Šávoľ

Zájmové územie leží v povodí rieky Ipeľ, ktoré odvodňuje prevažnú časť Lučeneckej kotliny. Sieť povrchových tokov v zásade kopíruje tektonické línie. Katastrom obce preteká potok Suchá, ktorý má niekoľko bezmenných prítokov.

Podzemná voda sa nachádza sa 2,5 – 4,0 m pod povrchom väčšiny územia. Po narazení hladina podzemnej vody zväčša mierne vystúpi a ustáli sa na úrovni 1,9 – 4,8 m pod povrchom. Znečistenie podzemných vôd, na základe kontaminácie Cd, dosahuje 3. kvalitatívnu triedu.

Kataster obce sa nenachádza v chránenej vodohospodárskej oblasti a nenachádzajú sa v ňom žiadne využívané vodné zdroje ani termálne alebo minerálne pramene.

2.4.3 VÝMERA OBCE A VYUŽITIE PÔDY

Celková výmera katastra obce je 13 806 380 m². Patrí do kukuričnej oblasti. Poľnohospodárska plocha predstavuje **1085,7 ha**, z čoho je 780 ha ornej pôdy. Z pôdných typov prevládajú nivné pôdy glejové a hnedé pôdy nenasýtené. Z pôdných druhov sú tu zastúpené hlinité a ílovito – hlinité pôdy. Sú slabo vápenaté (ph 4,8 – 7,3). Pôda obsahuje menej humusu s priemerným až vysokým obsahom draslíka, horčíka a fosforu. Pôdny povrch je prevažne odlesnený, takže pôda je ohrozená eróziou. Stupeň kontaminácie pôdy dosahuje 1. triedu, čo predstavuje relatívne čisté pôdy. Pôda je ohrozovaná len vodnou eróziou, pričom 9,62% pôdy je bez erózie, 85,21% pôdy je ohrozenej slabou eróziou a 5,17% strednou eróziou.

Tabuľka č. 5

	2015	2016	2017	2018	2019	2020	2021	2022
Poľnohospodárska pôda	10 649 446	10 792 348	10 855 273	10 855 273	10 857 680	10 857 069	10 860 551	10 860 307
z toho: - orná pôda	7 961 165	7 960 916	7 805 113	7 805 113	7 807 520	7 806 909	7 161 080	7 161 080
- chmeľnica	0	0	0	0	0	0	0	0
- vinica	2034	2034	2034	2034	2 034	2 034	2 034	2 034
- záhrada	200 799	200 799	200 799	200 799	200 799	200 799	200 749	200 505
- ovocný sad	966 735	1 109 886	1 328 614	1 328 614	1 328 614	1 328 614	2 065 210	2 305 532
- trvalý trávny porast	1 518 713	1 518 713	1 518 713	1 518 713	1 518 713	1 518 713	1 431 478	1 191 156
Nepoľnohospodárska pôda	3 156 934	3 014 032	2 951 107	2 951 107	3 156 934	2 949 311	2 945 829	2 946 073
z toho: - lesný pozemok	1 467 833	1 467 833	1 467 833	1 467 833	1 467 833	1 467 833	1 467 833	1 467 833
- vodná plocha	101 702	101 702	101 702	101 702	101 702	101 702	101 702	101 702
- zast. plocha a nádvorie	821 151	821 151	821 151	822 068	821 151	819 661	816 179	819 262
- ostatná plocha	766 248	623 346	560 421	559 504	766 248	560 115	560 115	557 276
Celková výmera	13 806 380	13 806 380	13 806 380	13 806 380	13 806 380	13 806 380	13 806 380	13 806 380

Zdroj: <http://datacube.statistics.sk/>

Vlastníctvo a správa pôdy: Najviac pôdy obhospodaruje AGROSOLUM.

Za sledované obdobie pozorujeme len minimálne zmeny vo využívaní a výmere pôdy. Viditeľný je úbytok nepoľnohospodárskej v prospech poľnohospodárskej pôdy, a to konkrétne zvýšenie plochy ovocného sadu v období od roku 2015 do roku 2022 až o 1 338 797 m². Pri nepoľnohospodárskej ploche zaznamenávame výrazný pokles ostatnej plochy a mierny pokles zastavanej plochy a nádvoria.



Obec Buzitka, Buzitka 126 985 41 Šávoľ

2.4.4 DEMOGRAFICKÝ VÝVOJ

2.4.4.1 Stav a vývoj počtu obyvateľstva

Obec Buzitka mala od roku 2015 do roku 2020 stabilný počet obyvateľov. Od roku 2020 počet obyvateľov začal klesať a v roku 2022 sa ustálil na počte 461 obyvateľov. Na tomto pohybe obyvateľstva sa podieľala rovnomerne migrácia aj prirodzený pohyb obyvateľstva. Z demografického hľadiska patrí obec medzi malé obce s vidieckym charakterom.

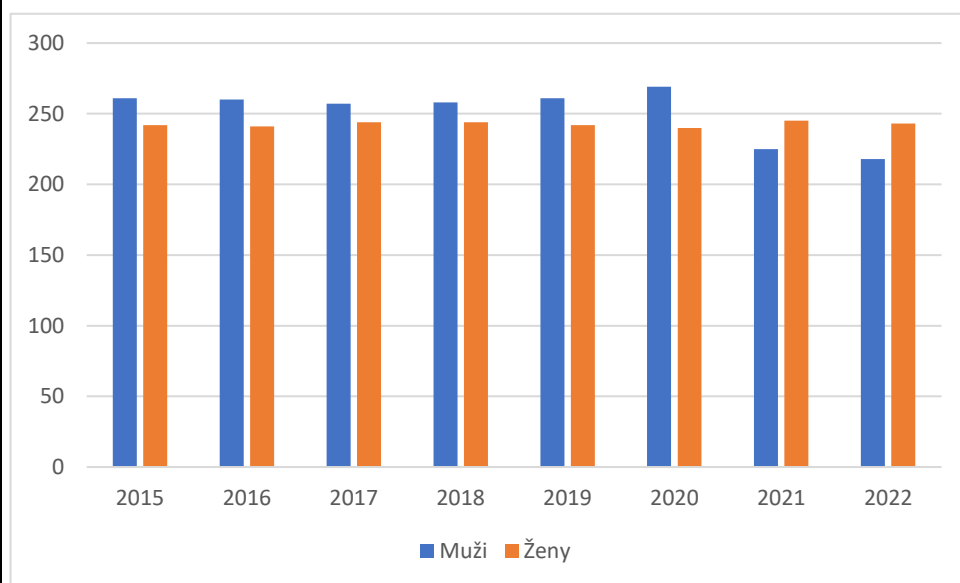
Tabuľka č. 6 Vývoj počtu obyvateľstva v obci

	2015	2016	2017	2018	2019	2020	2021	2022
Muži	261	260	257	258	261	269	225	218
Ženy	242	241	244	244	242	240	245	243
Spolu	503	501	501	502	503	509	470	461

Zdroj: <http://datacube.statistics.sk/>

Ako môžeme vidieť v grafe č.1, v obci je dlhodobo viac mužov ako žien.

Graf č. 1 Vývoj počtu obyvateľov v obci Buzitka 2015 - 2022



Zdroj: <http://datacube.statistics.sk/>, vlastné spracovanie

Na rozbor najjednoduchších demografických ukazovateľov v obci máme k dispozícii údaje o prírastku/úbytku obyvateľstva za roky 2015 – 2022. K 31.12.2022 mala obec 461 obyvateľov.

Vývoj ukazovateľa prirodzeného prírastku obyvateľstva v obci v sledovanom období vykazuje do roku 2020 rovnomerný trend. V roku 2021 zaznamenal prudký pokles, keď zomrelo až 11 obyvateľov a narodil sa len 1.

Počet zomrelých v obci prekročil počet živonarodených obyvateľov vo všetkých rokoch od 2015 do 2021. Do roku 2022 to bolo až 54 zomrelých. Za sledované obdobie sa v obci narodilo spolu 27 detí. Pri analýze mechanického pohybu obyvateľstva sa pozornosť sústreďuje predovšetkým na migračný pohyb (migrácia = sťahovanie). Celkový počet prisťahovaných za sledované obdobie je 94 a vystťahovaných 78 obyvateľov. Celkový efekt je negatívny.



Obec Buzitka, Buzitka 126 985 41 Šávoľ

Tabuľka č. 7 Pohyb obyvateľstva

	2015	2016	2017	2018	2019	2020	2021	2022
Živonarodení	5	4	3	3	4	4	1	3
Zomretí	7	5	8	7	8	6	11	2
Prirodzený prírastok obyvateľstva	-2	-1	-5	-4	-4	-2	-10	1
Priťahovaní	6	7	14	13	15	22	14	3
Vystáňovaní	4	8	9	8	10	14	12	13
Migračné saldo	2	-1	5	5	5	8	-10	2
Celkový prírastok obyvateľstva	0	-2	0	1	1	6	-8	-9

Zdroj: <http://datacube.statistics.sk/>

2.4.4.2 Veková štruktúra obyvateľstva

Najpočetnejšou vekovou skupinou v obci sú obyvatelia v produktívnom veku (15–64 rokov). Z dlhodobého hľadiska je početnosť v tejto skupine stabilná. Celkovo možno povedať, že obec starne, pretože pri porovnaní počtu obyvateľov nad 65 rokov a obyvateľov vo veku 0-14 rokov, pripadá v roku 2022 155 obyvateľov v poproduktívnom veku na 100 obyvateľov do 14 rokov, pričom tento index zaznamenáva výrazný nárast od roku 2020. Rovnaký vývoj má aj ekonomická alternatíva tohto indexu, ktorá porovnáva deti a mládež do 14 rokov k poproduktívnemu obyvateľstvu. Tieto indexy poukazujú na nepriaznivý demografický vývoj ako problém spoločenský aj ekonomický. Na nepriaznivý vývoj poukazujú aj indexy závislosti a to najmä v poslednom roku. Tieto medziročne rastú, pričom vyšším tempom rastie index závislosti 2, ktorý porovnáva pomer produktívneho obyvateľstva a obyvateľstva v poproduktívnom veku. Konkrétne v roku 2022 na 100 obyvateľov v produktívnom veku pripadá 26 obyvateľov v poproduktívnom veku, kdežto v rokoch 2015, 2016, 2017 to bolo len 20 obyvateľov v poproduktívnom veku na 100 obyvateľov v produktívnom veku.

Tabuľka č. 8 Veková štruktúra obyvateľstva

Kategória	2015	2016	2017	2018	2019	2020	2021	2022
Predproduktívny vek	68	66	67	66	66	67	60	54
Produktívny	361	361	360	358	361	358	328	323
Poproduktívny	74	74	74	78	76	84	82	84
Index starnutia ekonomický	108,82	112,12	110,45	118,18	115,15	125,37	136,67	155,56

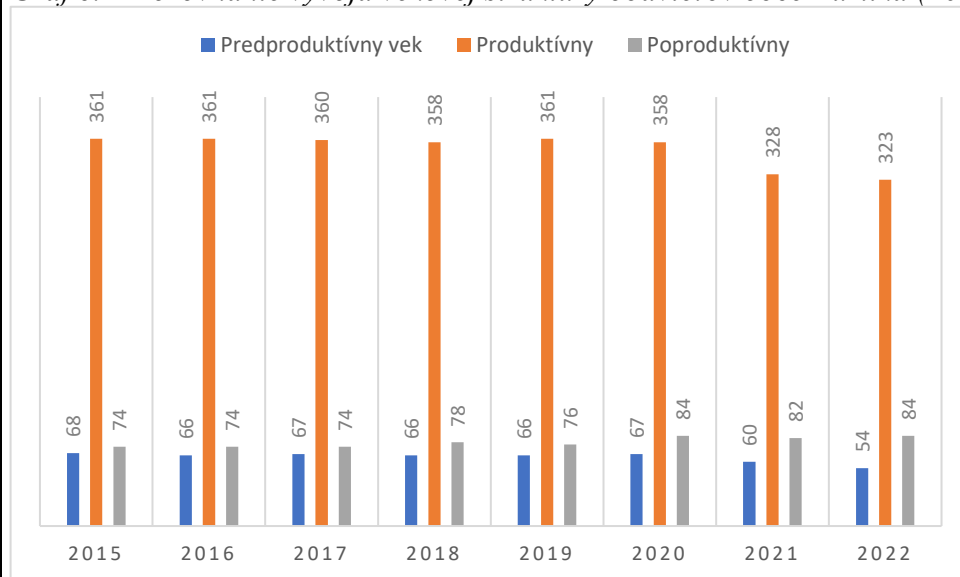


Obec Buzitka, Buzitka 126 985 41 Šávoľ

Index ekonomického zaťaženia	39,33	38,78	39,16	40,22	39,33	42,18	43,29	42,72
Index závislosti I	18,84	18,28	18,61	18,44	18,28	18,72	18,29	16,72
Index závislosti II	20,50	20,50	20,56	21,79	21,05	23,46	25	26,01

Zdroj: <http://datacube.statistics.sk/>

Graf č. 2 Porovnanie vývoja vekovej štruktúry obyvateľov obce Buzitka (2015-2022)



Zdroj: <http://datacube.statistics.sk/>, vlastné spracovanie

Dotazníkového prieskumu spokojnosti obyvateľov sa zúčastnilo 25% obyvateľov vekovej kategórie 40-49 rokov, 25% 20-29 rokov, 18,8% 50-59 rokov, 18,8% 30-39 rokov a 12% obyvateľov nad 60 rokov. Zo všetkých respondentov žije v obci Buzitka 81,3% obyvateľov už viac ako 20 rokov.

2.4.4.3 Národnostná štruktúra obyvateľstva

Národnostne možno považovať obec za etnograficky vyrovnanú, nakoľko podľa údajov sčítania ľudu z roku 2021 je podiel slovenskej národnosti 86,4%. Národnosťou sa rozumie príslušnosť osoby k národu, národnostnej menšine alebo etnickej menšine. Pre určenie národnosti nie je rozhodujúca materinská reč, ani reč, ktorú občan prevažne používa alebo lepšie ovláda, ale jeho vlastné rozhodnutie o príslušnosti k národu, národnostnej menšine alebo etnickej menšine. Porovnanie štruktúry obyvateľov obce podľa národnosti za rok 2011 a 2021 znázorňuje tabuľka 9. Zastúpenie tu majú 4 rôzne národnosti.

Tabuľka č. 9 Národnostné zloženie obyvateľstva

Národnosť	Počet (2011)	%	Počet (2021)	%
Slovenská	450	85,55	413	86,4
Maďarská	42	7,98	46	9,62
Česká	7	1,33	8	1,67



Obec Buzitka, Buzitka 126 985 41 Šávoľ

Moravská	1	0,19	0	0
Rumunská	0	0	1	0,21
Iné	1	0,19	1	0,21
Nezistená	25	4,75	9	1,88

Zdroj: <http://www.sodbtn.sk/>

2.4.4.4 Náboženská štruktúra obyvateľstva

Podľa údajov zo SODB 2021 v obci značne prevažuje Rímskokatolícke vierovyznanie so zastúpením 64,64%, ďalšou skupinou s **podstatne nižším zastúpením** sú obyvatelia Evanjelického vierovyznania. Obyvatelia bez vyznania tvoria **21,76%** a u **2,09%** obyvateľov sa **nepodarilo vierovyznanie zistiť**.

Tabuľka č. 10 Obyvateľstvo podľa vierovyznania

Vierovyznanie	Počet (2011)	%	Počet (2021)	%
Rímskokatolícka cirkev	335	63,69	309	64,64
Gréckokatolícka cirkev	1	0,19	3	0,63
Evanjelická cirkev augsburského vyznania	48	9,13	43	9
Reformovaná kresťanská cirkev	3	0,57	3	0,63
Evanjelická cirkev metodistická	4	0,76	0	0
Náboženská spoločnosť Jehovovi svedkovia	1	0,19	0	0
Bahájske spoločenstvo	1	0,19	0	0
Kresťanské zbory na Slovensku	0	0	1	0,21
Budhizmus	0	0	1	0,21
Pohanstvo a prírodné duchovno	0	0	2	0,42
Bez vyznania	93	17,68	104	21,76
Nezistené	40	7,6	10	2,09

Zdroj: <http://www.sodbtn.sk/>

Obrázok č. 1



V obci sa ešte pred časom nenachádzal ani kostol, ten však postavili začiatkom nového tisícročia. Jeho základný kameň požehnal pápež Ján Pavol II. v roku 2003 pri návšteve Rožňavy a hotový svätostánok vysvätil v roku 2007 rožňavský biskup Eduard Kojnok.

Zdroj: <https://sk.wikipedia.org/wiki/Buzitka>

Keďže dedina je relatívne mladá, nenachádzajú sa v nej žiadne významné historické pamiatky.



Obec Buzitka, Buzitka 126 985 41 Šávoľ

2.4.4.5 Vzdelanostná štruktúra obyvateľstva

Vzdelanostná štruktúra obyvateľstva delí populáciu podľa výšky dosiahnutého vzdelania. Vzdelané obyvateľstvo (na každom stupni) je viac informované, rýchlejšie sa zapája do pracovného procesu, skôr nachádza riešenia aj z krízových situácií, je ochotné meniť zamestnania. Na základe výšky dosiahnutého vzdelania obyvatelia ovplyvňujú ekonomickú dynamiku obce a tým aj jej rozvoj.

Vzdelanostná štruktúra nie je ideálna pre momentálne potreby trhu práce, najmä po jej silnej orientácii na vedomostnú spoločnosť a využívanie informačno-komunikačných technológií. Aj keď sa situácia môže zmeniť u detí, problémom zostáva dospelé obyvateľstvo, ktoré by potrebovalo zvýšenie vzdelanostnej úrovne k tomu, aby sa mohla znížiť nezamestnanosť. Chýba systém celoživotného vzdelávania. Podľa údajov posledného sčítania ľudu v r. 2021 je rovnaký počet obyvateľov obce s úplným stredným vzdelaním s maturitou 28,45% a so a so stredným vzdelaním bez maturity 28,45%. V obci má však veľké zastúpenie aj obyvateľstvo so základným vzdeaním, a to 16,53%. Občanov s vysokoškolským vzdelaním je len 8,79%.

Dotazníkového prieskumu sa zúčastnilo 16 respondentov. Z toho 9 obyvateľov s ukončeným stredoškolským vzdelaním s maturitou, 3 s ukončeným stredoškolským vzdelaním bez maturity a 4 s ukončeným vysokoškolským vzdelaním.

Tabuľka č. 11 Obyvateľstvo podľa dosiahnutého vzdelania

Dosiahnuté vzdelanie	Spolu (2011)	%	Spolu (2021)	%
Základné	98	18,63	79	16,53
Učňovské (bez maturity)	77	14,64	136	28,45
Stredné odborné (bez maturity)	61	11,6		
Úplné stredné učňovské (s maturitou)	23	4,37	136	28,45
Úplné stredné odborné (s maturitou)	105	19,96		
Úplné stredné všeobecné	17	3,23		
Vyššie odborné vzdelanie	3	0,57	33	6,9
Vysokoškolské spolu	53	10,08	42	8,79
Bez školského vzdelania	69	13,12	1	0,21
Bez ukončeného vzdelania – osoby vo veku 0-14 rokov	-	-	44	9,21
Nezistené	20	3,8	7	1,46

Zdroj: <http://sodbtn.sk/>



Obec Buzitka, Buzitka 126 985 41 Šávoľ

2.4.5 TRH PRÁCE

2.4.5.1 Nezamestnanosť

V roku 2022 evidujeme v porovnaní s rokom 2015 výrazný pokles počtu nezamestnaných. V roku 2015 bol počet nezamestnaných v obci 44 osôb, pričom v roku 2022 to bolo len 23. Väčšina obyvateľov rieši svoju situáciu dochádzaním za prácou mimo obce. Vysoká miera nezamestnanosti v regióne zaradila okres Lučenec medzi najmenej rozvinuté okresy. Na konci roku 2020 bola miera nezamestnanosti v okrese na úrovni 12,03%. Nezamestnanosť od roku 2015 postupne klesala až do roku 2019, kedy zaznamenala mierny nárast na 21 osôb, čo možno pripísať dôsledkom pandemickej situácie na Slovensku, kedy prišlo o prácu veľké množstvo ľudí v celej krajine. Od roku 2021 zaznamenávame opäť klesajúcu tendenciu.

Tabuľka č. 12 Nezamestnanosť v obci

	2015	2016	2017	2018	2019	2020	2021	2022
Muži	22	11	15	8	8	9	7	10
Ženy	22	17	5	11	13	15	13	13
Spolu	44	28	20	19	21	24	20	23

Zdroj: www.upsvr.gov.sk/statistiky

Z účastníkov dotazníkového prieskumu spokojnosti obyvateľov obce Buzitka je 68,8% zamestnaných. Väčšina z nich - 63,3% pracuje v meste. 27,3% opýtaných pracuje priamo v obci.

2.4.6 EKONOMICKÝ ROZVOJ (EKONOMIKA)

2.4.6.1 Majetok a rozpočet obce

Základným nástrojom finančného hospodárenia obce bol rozpočet obce na rok 2020. Obec ho zostavila podľa ustanovenia §10 odsek 7 zákona č.583/2004 Z.z. o rozpočtových pravidlách územnej samosprávy a o zmene a doplnení niektorých zákonov v znení neskorších predpisov.

Obec hospodári s vyrovnaným rozpočtom vo výške 440 430€, teda plánované bežné príjmy sú vo výške 401 330€ a bežné výdavky vo výške 388 830€.

Hodnota majetku obce od roku 2012 klesala. Tento pokles bol spôsobený najmä opotrebovaním investičného majetku. Zadĺženosť obce medziročne taktiež klesala. V roku 2013 bol splatený jeden poskytnutý úver. Začiatkom roku 2014 bola výška úveru 14 125€ a je splatný v roku 2020. V roku 2014 bol pomer záväzkov k vlastnému majetku 0,039. Z toho najväčší podiel mali krátkodobé záväzky. Hodnota majetku predstavovala 1 503 325€.

Obec hospodárila v roku 2020 s príjmami cca 578 552 €. Najväčšiu časť týchto príjmov tvorili daňové príjmy 273 426 €, čo je 48 %. Výdavky predstavovali 563 640 €. Z toho kapitálové boli vo výške 146 558 €, čo je 26 %. Kapitálové výdavky boli vynaložené najmä na rozvojové aktivity.



Obec Buzitka, Buzitka 126 985 41 Šávoľ

2.4.6.2 Malé a stredné podnikanie, samostatne hospodáriaci roľníci

Tabuľka č. 13 Podnikanie v obci – právnické osoby

	2015	2016	2017	2018	2019	2020	2021	2022
PO ziskové	8	8	8	6	7	12	11	10
PO neziskové	1	1	4	2	2	2	4	3
Spolu	9	9	12	8	9	14	15	13

Tabuľka č. 14 Podnikanie v obci – právnické osoby

	2015	2016	2017	2018	2019	2020	2021	2022
FO podnikatelia	33	32	25	27	24	27	29	32
z toho: - živnostníci	31	31	24	26	23	25	27	30

Zdroj: <https://datacube.statistics.sk>

Dôležitými faktormi pre ekonomický rozvoj obce sú taktiež podmienky pre rozvoj podnikania v obci a podnikateľské aktivity súkromného sektoru. Priamo v obci sa podnikanie sústreďuje predovšetkým do činnosti fyzických osôb zameraných na podnikanie v oblasti obchodu a služieb.

V obci je ku dňu spracovania dokumentu, podľa evidencie obce registrovaných 13 právnických osôb a 32 fyzických osôb podnikateľov. V obci sa nachádza Pozemkové spoločenstvo – urbáriát.

V obci sa nenachádzajú priemyselné podniky. Živnostenský register eviduje v r. 2022 30 živnostenských oprávnení s prevádzkarňou na území obce.

Nosným odvetvím je poľnohospodárska výroba v zameraní hlavne na rastlinnú výrobu. U samostatne zárobkovo činných osôb je to obchodná činnosť a iné služby. V obci sú evidovaní 2 samostatne hospodáriaci roľníci. Väčšinu poľnohospodárskej pôdy využívajú firmy FILAGRO, AGRO Rátka a AGRORIS Rimavská Sobota, BUZITKA SOLAR s. r. o.

Existujúce podnikateľské subjekty v roku 2020:

- Potraviny M+M Michala Malatincová
- Štefan Mátyáš - maliarske a natieračské práce. Staviteľ - vykonávanie jednoduchých stavieb a poddodávok.
- Maloobchodná činnosť v rozsahu živností voľných. Sprostredkovanie obchodu. Predaj na priamu konzumáciu nealkoholických a priemyselne vyrábaných mliečnych nápojov, koktailov, vína a destilátov.
- Anton Dvorský -KAMENÁR - Kamenosochárske práce, Buzitka, Dóra
- Juraj Vargic – NOVOTERM s. r. o. - Maloobchodná činnosť v rozsahu voľných živností. Sprostredkovanie obchodu. Montáž, opravy a údržba plynových zariadení/zariadenie na spotrebu plynov spaľovaním výkonom od 5kW do 0,5MW/.
- MAR-KOVBROUP s. r. o. Bc. Malček kováčstvo
- M and M AQUA – Servis, s. r. o. – čistenie kanalizačných systémov



Obec Buzitka, Buzitka 126 985 41 Šávoľ

- SERVIS Plyn, Slavomír Sekereš – živnostenský register, opravy servis plynových spotrebičov
- PROFIPEK

Samostatne hospodáriaci roľníci a poľnohospodárska výroba:

- Georgica s. r. o. – má v obci orechové sady (záujem turistov)
- Pavel Ľalík, ťažba dreva
- Pozemkové spoločenstvo Buzitka (obhospodaruje lesy)
- Ľubica Kalamárová Balkema – výroba keramiky

Obec nemá spracovaný územný plán. Nemá voľné plochy pre investorov. BIOTREND JPS, s.r.o. v obci začala s výstavbou výrobnéj haly, no výstavba sa zastavila a objekt zmenil vlastníka. V súčasnosti predstavuje potenciál na využitie. V opačnom prípade vznikne ekologická záťaž. Obec v tejto oblasti môže vystupovať ako sprostredkovateľ.

2.4.6.3 Cestovný ruch

V obci absentujú možnosti ubytovania, rovnako ako turistická infraštruktúra, značenie a propagácia pre potreby cestovného ruchu. Obec nemá rozvinutý produkt cestovného ruchu. Má však predpoklady na rozvoj vidieckej turistiky a agroturistiky. Tieto doposiaľ nevyužívala.

Z pohľadu cestovného ruchu je zaujímavým Areál Hájik, v ktorom sa nachádza novovybudované dopravné ihrisko, futbalové ihrisko, multifunkčné ihrisko, veľký altánok s javiskom.

Samotná obec má potenciál pre rozvoj cestovného ruchu. Atraktivnosť obce vyplýva jednak z jej polohy, dobrého cestného prístupu, blízkosti okresného mesta, ale aj z existujúcich možností, ktoré obec návštevníkom ponúka. V obci je známa tradícia FaDS Dubkáčik, ktorú chce obec v budúcnosti využiť pre rozvoj kultúrnych tradícií a rozvoj cestovného ruchu.

Možné turistické ciele v blízkom okolí:

- Belínske skaly – 10km
- Mučínska jaskyňa – 12,5km
- Rozhľadňa na Mačacej – 14km
- Kamenný vodopád – 15km

Neopomenuteľný je fakt blízkosti okresného mesta Lučenec, ktoré je vzdialené len 13km od obce a poskytuje veľké množstvo možností kultúrno-spoločenského života.

Väčšina účastníkov prieskumu spokojnosti rada trávi čas v obci. Jednak v okolí svojich domovov a záhrad ako aj na rôznych akciách organizovaných Obcou, či v novovybudovanom areáli Hájik. Za najväčšie lákadlo pre turistov považujú práve areál Hájik, či obecný park.

2.4.7 SOCIÁLNA INFRAŠTRUKTÚRA

2.4.7.1 Inštitúcie a organizácie



Obec Buzitka, Buzitka 126 985 41 Šávoľ

Hlavným objektom občianskeho vybavenia v obci je Obecný úrad.

Obec spravuje:

- obecný úrad
- matriku
- obecný hasičský zbor
- obecný cintorín a dom smútku

V obci nie je zriadená pobočka Slovenskej Pošty.

Najbližšie zastúpenie štátnej správy sa nachádza v meste Lučenec. Jedná sa o: Okresný úrad, Úrad práce, sociálnych vecí a rodiny, pobočku finančného riaditeľstva, Sociálnu poisťovňu.

Taktiež bankový sektor je zastúpený len v Lučenci. V obci sa nenachádza žiadny bankomat. Ďalej sú v okresnom meste pobočky 3 zdravotných a iných poisťovní.

Z hľadiska finančného trhu ako aj z iných hľadísk je pre obec centrom peňažníctva a poisťovníctva mesto Lučenec. Oblastná organizácia cestovného ruchu Turistický Novohrad a Podpoľanie, Regionálna rozvojová agentúra, Región Neogradiensis, z.p.o. a ďalšie subjekty podpory rozvoja regiónu.

Aktívne organizácie v obci:

V obci sa nachádza 5 občianskych združení:

- Poľovnícke združenie
- Pozemkové spoločenstvo
- Hasičský zbor
- Folklórno - divadelný súbor Dubkáčik
- Futbalový klub 1. FK Buzitka

Obec v roku 2013 poskytla dotácie z Rozpočtu futbalovému klubu, folklórno – divadelnému súboru a Rímsko – katolíckej cirkvi. V rokoch 2014, 2015, 2016, 2017, 2018, 2019, 2020 sme poskytli dotáciu z rozpočtu obce Folklórnému a divadelnému súboru Dubkáčik a 1. FK Buzitka.

Obec je členom nasledovných organizácií a združení:

- ZMOS (Združenie miest a obcí Slovenska),
- ZMON (Združenie miest a obcí Novohradu),
- OOCR - oblastná organizácia cestovného ruchu "Turistický Novohrad a Podpoľanie",
- Program Leader/CLLD člen partnerstva južného Novohradu

V rámci medzinárodnej spolupráce udržiava aktívne vzťahy s obcou Lug (Srbsko) a Totkomlós (Maďarsko).

2.4.7.2 Školstvo



Obec Buzitka, Buzitka 126 985 41 Šávoľ

V obci sa nachádza materská škola s aktuálnym počtom 15 detí a základná škola 1 – 4. ročník, ktorú navštevuje 11 detí. Druhý stupeň základnej školy, stredné školstvo, ako aj základné umelecké školy sú dostupné v mestách Lučenec a Fil'akovo. Mimoškolská činnosť je zameraná na rozvoj pohybových aktivít.

Obec už nemá školskú jedáleň, ale len výdajňu stravy pri MŠ. Strava pre deti je zabezpečovaná z Jedálne obce Buzitka.

Priamo v obci nie sú možnosti pre celoživotné vzdelávanie vytvorené, v okolitých centrálnych obciach sú tieto možnosti obmedzené. Obyvatelia využívajú zväčša rôzne kurzy ponúkané úradmi práce.

Potomkovia 3 z respondentov dotazníkového prieskumu navštevujú predškolské zariadenie v meste.

2.4.7.3 Sociálna a zdravotná starostlivosť

Obec má spracovaný Komunitný plán sociálnych služieb na roky 2018 – 2022 v zmysle §83 zákona č. 448/2008 Z. z. o sociálnych službách v znení neskorších predpisov. Sociálne služby sú dostupné v okresnom meste Lučenec. Obec zabezpečuje v rámci sociálnych služieb stravovanie pre seniorov prostredníctvom školskej jedálne. V súčasnosti sa jedná o 20 klientov. V budúcnosti sa predpokladá vzhľadom na demografický vývoj väčší dopyt po sociálnych službách pre seniorov.

V obci existuje dopyt po sociálnych službách najmä pre seniorov a vzhľadom na negatívny vývoj demografickej situácie je predpoklad, že tento dopyt bude narastať. V súčasnosti sa v obci nenachádza žiadne zdravotné stredisko, všetka zdravotnícka starostlivosť ako aj lekárska pohotovosť je zabezpečená v okresnom meste Lučenec a meste Fil'akovo. Absentuje aj ambulancia stomatóloga a lekárneň. Špecializované ambulancie sú dostupné taktiež v meste Lučenec.

Z dotazníkového prieskumu spokojnosti obyvateľov vyplýva, že zo služieb, za ktorými musia dochádzať im v obci najviac chýbajú práve služby zdravotníckej starostlivosti, lekárneň, ako aj služby starostlivosti o seniorov, pošta, kaderníctvo, či bankomat. Väčšina v tom však nevidí problém, keďže sú dostupné v okolitých mestách.

Obec zabezpečuje svojim obyvateľom nasledovné sociálne činnosti:

- *posudková činnosť na účely odkázanosti na sociálnu službu* – výkon samosprávy vyplývajúci z §34 a 41 Zákona č. 448/2008 Z.z. o sociálnych službách a o zmene a doplnení zákona č. 455/1991 Zb. o živnostenskom podnikaní (živnostenský zákon) v znení neskorších predpisov,
- *základné sociálne poradenstvo* – v prípade potreby poskytovanie potrebných informácií jednotlivcom, ktorí potrebujú pomoc a podporu v rôznych nepriaznivých sociálnych situáciách
- *výkon osobitného príjemcu prídavku na deti, ktoré zanedbávajú povinnú školskú dochádzku* – činnosť je vykonávaná v spolupráci s ÚPSVaR v Lučenci,
- *výkon osobitného príjemcu dávky v hmotnej núdzi* – činnosť je vykonávaná v spolupráci s ÚPSVaR v Lučenci
- *návšteva jubilantov, rôzne posedenia s dôchodcami* - aktivita samosprávy pre seniorov v záujme podpory ich integrácie a aktívnej účasti na živote v obci.



Obec Buzitka, Buzitka 126 985 41 Šávoľ

2.4.7.4 Služby

V obci sa nachádza obchod potraviny a pohostinstvá. Svoje služby obyvateľom ďalej ponúkajú stavebné firmy, či umelecké kováčstvo. V obci sa nachádza požiarna zbrojnica a Dom smútku. Ostatné služby sú dostupné v okresnom meste Lučenec.

46,7% respondentov si myslí, že dôležitou oblasťou, na ktorej rozvoj by sa mala samospráva sústrediť je zlepšenie služieb a občianskej vybavenosti. Obyvatelia obce nemajú konkrétne podnikateľské zámery, ktoré by sa dali v obci zrealizovať. Jediným návrhom je donášková služba pre seniorov a všetkých obyvateľov podľa dopytu.

Obyvatelia sú s kvalitou života v obci spokojní a plánujú v nej ostať bývať. Veľká väčšina si myslí, že kvalita života je tu veľmi dobrá alebo dobrá, len 6,7% ju považuje za priemernú.

2.4.7.5 Kultúra a šport

V obci funguje futbalový klub hrajúci 5. ligu, futbalové ihrisko a žiacke družstvo. Futbalové ihrisko si vyžaduje dokončiť rekonštrukciu šatní pre hráčov.

V obci bolo nedávno vybudované jedinečné dopravné ihrisko. Na ploche 750 m² sa nachádza 55 značiek a škôlkári, či školáci majú k dispozícii odrážadlá, kolobežky a autíčka s prilbami a vestami.

Kultúrny dom v obci bol zrekonštruovaný v roku 1992. Bola obnovená sála s kapacitou 100 miest. Funguje tu folklórno – divadelný súbor Dubkáčik v troch vekových kategóriách. Najväčší organizátor kultúrnych akcií je Obec s niekoľko pravidelne sa opakujúcimi kultúrnymi podujatiami, ako: Hasičský ples, Medzinárodný deň žien, Stavanie Mája, Oslava 8. mája, Deň matiek, Oslava MDD, Deň obce Buzitka, Posedenie so seniormi, Jubilanti, Mikuláš, Vianočné posedenie pri punči.

Obec má viacero významných rodákov, napr. Kveta Fialová – herečka. Medzi známymi osobnosťami, ktoré sa v Buzitke narodili alebo prežili časť života, je operná speváčka, sólistka Opery Slovenského národného divadla Anna Kluková. Narodila sa v už neexistujúcej dedine Lešť. V 50. rokoch 20. storočia tam však vznikol vojenský obvod a s rodičmi sa presťahovala do Buzitky, kde prežila detstvo.

Obyvatelia považujú možnosti pre voľnočasové aktivity pre deti a mládež za dostatočné.

2.4.7.6 Bývanie

Bytový fond obce Buzitka tvorí 184 budov. Z toho je 18 neobývaných. Z celkového počtu bytov bola väčšina postavená v rokoch 1946 – 1970 (69 bytov). Obdobie najintenzívnejšej výstavby bolo v osemdesiatych rokoch. Po roku 1990 začala výstavba v obci stagnovať.

Tento stav je nepostačujúci a v obci chýbajú voľné kapacity pre mladých ľudí. Zároveň je v obci nedostatok voľných pozemkov pre bytovú výstavbu, či výstavbu rodinných domov.



Obec Buzitka, Buzitka 126 985 41 Šávoľ

Tabuľka č.15 Bytový fond obce

	trvalo obývané	neobývané	spolu
Počet bytov	158	27	185

Zdroj: Evidencia Obecného úradu

2.4.7.7 Ochrana a bezpečnosť

Obec nemá zriadenú obecnú políciu a nemá tu zastúpenie ani štátna polícia, dostupná je polícia v meste Lučenec. V obci je požiarne ochrana zabezpečená dobrovoľným hasičským zborom, ktorý má k dispozícii objekty požiarnej zbrojnice vybavené základnou hasiacou technikou. V obci je postačujúce verejné osvetlenie a disponuje kamerovým systémom. Obec má kamerový systém so 6 kamerami.

2.4.8 TECHNICKÁ INFRAŠTRUKTÚRA

2.4.8.1 Doprava a cesty

Širšie vzťahy obce sú podmienené dopravnými väzbami na sídelnú štruktúru Banskobystrického kraja. Obec leží v blízkosti križovatky hlavných ciest a železničných trás spájajúcich Bratislavu s Košicami a Budapešť s Varšavou. Pri 80 km vzdialenom meste Hatvan je napojenie na európsku diaľničnú sieť. Popri neďalekom okresnom meste Lučenec vedie medzinárodný cestný ťah E 571 (Bratislava - Košice). Súčasný parametre cesty E 571 v okrese nevyhovujú platným požiadavkám pre cesty tohto významu. Napojenie na rýchlostnú komunikáciu je pri meste Zvolen. V roku 2015 bola ukončená výstavba úseku Kriváň – Vígláš. Na Maďarskú republiku je okres napojený cestným hraničným priechodom Šiatorská Bukovinka – Somoskoujfalu. V blízkosti je lokálne letisko Boľkovce. Letisko medzinárodného štatútu je v Bratislave, v Budapešti, ale na úrovni BBSK sa uvažuje s investíciami do neďalekého letiska Sliač. Obec je napojená na celoštátny železničný ťah Košice – Jesenské – Lučenec – Zvolen – Kúty.

Celková dĺžka miestnych komunikácií je 5,8 km, pričom dĺžka chodníkov je len 0,3km. V obci chýbajú chodníky, čo má vplyv na bezpečnosť chodcov. Chýbajú komunikácie v častiach Ipeľka a Dóra. Na komunikáciu v časti Ipeľka je spracovaná projektová dokumentácia. V obci funguje autobusové spojenie.

Napriek tomu, že väčšina respondentov dotazníkového prieskumu dochádza do práce alebo školy autom, 23,1% využíva autobusové spojenie. Väčšina z nich by privítala väčšie množstvo spojov, a to najmä s mestami Lučenec a Rimavská Sobota.

Zároveň si takmer 43% respondentov myslí, že je potrebné zrekonštruovať alebo dobudovať chýbajúce chodníky v obci. Myslia si, že práve na túto aktivitu by sa mala samospráva zamerať (46,7%).

2.4.8.2 Voda, kanalizácia a plyn

Obcou preteká riečka Suchá, ktorá je ľavostranným prítokom Ipľa. Voda je zabezpečovaná z vlastných studní. Najbližší vodovod je v Obci Prša.

Obec má vybudovanú rozvodnú sieť plynu. Zásobovanie plynom je vyhovujúce až na časť obce Dóra, ktorá nie je plynofikovaná.



Obec Buzitka, Buzitka 126 985 41 Šávoľ

V obci sčasti neexistuje verejný vodovod ani kanalizácia. Verejná kanalizačná sieť je rozostavaná vo fáze pred kolaudáciou. V súčasnosti je odvoz odpadových vôd zabezpečovaný fekálnym vozom. Verejný vodovod je popri hlavnej ceste skolaudovaný.

Z dotazníkového prieskumu vyplýva, že až 50% respondentov si myslí, že je potrebné dobudovať vodovod.

2.4.8.3 Elektrická energia, osvetlenie a rozhlas

Zásobovanie obce elektrickou energiou je zabezpečované elektrorozvodmi Stredoslovenských elektrární. V obci sa nachádza množstvo fotovoltaických elektrární (12), ktorým čiastočný servis poskytuje firma so sídlom v obci. Najväčší odber je potrebný pre bytové domy, objekty občianskej vybavenosti.

V obci funguje zrekonštruované verejné osvetlenie aj obecný rozhlas. Ústredňa obecného rozhlasu je umiestnená v priestoroch obecného úradu. Rozvody obecného rozhlasu sú vzdušné, ktoré sú vedené od obecného úradu v spodnej časti betónových stĺpov elektrickými NN rozvodmi v bezpečnej vzdialenosti podľa STN noriem. Amplióny sú umiestnené na najfrekvencovanejších miestach obce, križovatkách miestnych komunikácií a pred obecným úradom. Aj dotazníkový prieskum potvrdil, že obecný rozhlas je plne využívaný na informovanie obyvateľov o dianí v obci. Väčšina opýtaných, takmer 86% sa o dianie dozvedá práve touto formou.

Obec má vyhovujúci kamerový systém. Funguje tu internetové pripojenie od 5 operátorov a pevné telefonické linky.

2.4.8.4 Informačná spoločnosť a telekomunikácie

V obci je dostupná pevná i mobilné telefónne siete. Obyvatelia obce využívajú pokrytie mobilných operátorov Orange, Telekom a O2, ktorý pokrývajú signálom približne 95% územia. Pokrytie telekomunikačnými sieťami v obci je nedostačujúce, nakoľko kvalita pripojenia kolíše.

Obec prevádzkuje internetovú stránku www.buzitkaobec.sk a je aktívna na sociálnej sieti. Veľká časť opýtaných v dotazníkovom prieskume využíva na získanie informácií o dianí v obci práve webovú stránku, či publikácie na sociálnych sieťach. V obci je 100% spokojnosť s informovaním o aktuálnom dianí v obci.

V súčasnej dobe obec Buzitka nemá vybudovanú digitálnu telefónnu ústredňu.

2.4.9 ENVIRONMENTÁLNA INFRAŠTRUKTÚRA

2.4.9.1 Nakladanie s odpadmi

Obec má spracovaný plán odpadového hospodárstva. Separovaný zber odpadov fungujúci v obci zabezpečuje firma MEPOS s. r. o. V obci funguje tzv. nálepkový systém, ktorý zvýšil objem vyseparovaného odpadu na celkovom množstve komunálneho odpadu na 50 %. Celkové množstvo vyprodukovaného odpadu v obci je 52,11 t/rok. Obec nemá problémy s nelegálnymi skládkami. Biologicky rozložiteľný odpad je kompostovaný obyvateľmi obce.

Takmer 94% respondentov dotazníka o spokojnosti triedi odpad.



Obec Buzitka, Buzitka 126 985 41 Šávoľ

2.4.9.2 Kvalita ovzdušia a hluk

Obec patrí podľa environmentálnej kvality do regiónu s mierne narušeným prostredím. Priamo v obci sa nenachádza žiaden bodový znečisťovateľ prostredia. Najväčším znečisťovateľom životného prostredia je doprava a sporadicky zhoršujú stav ovzdušia obce aj diaľkové prenosy znečisťujúcich látok z Lučenca. Tieto spady sú nepravidelné a závisia od smeru prúdenia vzduchových mäs.

2.4.9.3 Zeleň a verejné priestranstvá

Obec priebežne obnovuje a dopĺňa verejnú zeleň. Obec Buzitka zabezpečuje údržbu 2,9 ha verejnej zelene, čo predstavuje 56,75 m² zelene na jedného obyvateľa. Táto plocha spĺňa odporúčanú kvantitatívnu požiadavku 29 – 35 m² zelene na obyvateľa.

V ostatnom čase a i do budúcnosti je predpoklad zvýšených nákladov na ošetrovanie drevín na verejných priestranstvách, resp. ich výruby a následnú náhradnú výsadbu.

2.4.10 MANAŽMENT A SPRÁVA OBCE

Obecné zastupiteľstvo má 7 poslancov. Obec vykonáva samosprávu v zmysle zákona NR SR č. 369/1990 Z. z. o obecnom zriadení. Obec má zriadenú Obecnú radu a komisie pri Obecnom zastupiteľstve. Obecné zastupiteľstvo zriadilo nasledovné komisie:

- Komisia pre ochranu verejného záujmu pri výkone funkcií verejných funkcií,
- Komisia pre kultúry a športu a DHZ
- Komisia životného prostredia a verejného poriadku

Verejné služby v kompetencii obce sú poskytované na zmluvnom základe: SSE dodáva elektrickú energiu. Zber tuhého komunálneho odpadu zabezpečuje MEPOS, s.r.o. Množstvo služieb zabezpečuje obec svojpomocne. Údržbu verejných priestranstiev a chodníkov zabezpečuje obec vlastnými kapacitami zamestnancov obecného úradu, resp. so zapojením uchádzačov o zamestnanie formou aktivačných prác a menších obecných služieb. Zimná údržba ciest je zabezpečená pracovníkmi a technikou obce, zároveň si obec objednáva nevyhnutné odhŕňanie snehu u externých dodávateľov Georgica, Komár.

Obec sa snaží postupne dopĺňať aj technické a strojové kapacity. V súčasnosti disponuje: 8- miestnym vozidlom VW Carravelle a 21 - miestnym autobusom Mercedes. Má aj 3 kosačky.

Personálne kapacity obecného úradu (zamestnanci):

- celkový počet zamestnancov obce na pracovnú zmluvu (vrátane školských zariadení) – 12
- celkový počet zamestnancov OU v administratíve – 2

Pracovné pozície:

- starosta obce, ekonómka obce, administratívna pracovníčka, kontrolórka obce, upratovačka, riaditeľka ZŠ, vychovávateľka, učiteľ náboženstva, riaditeľka MŠ, učiteľka, upratovačka, kuchár.



Obec Buzitka, Buzitka 126 985 41 Šávoľ

2.5 Identifikácia výziev, limitov a problémov z vonkajšieho prostredia

Výzvy a potenciály z vonkajšieho prostredia:

- Možnosti spolufinancovania rozvojových aktivít zo zdrojov EÚ
- Potenciálni investori – firmy, ktoré môžu potenciálne zriadiť prevádzku v obci
- Existencia turistických atrakcií v blízkom okolí obce
- Možnosti spolupráce s obcami v rámci regiónu
- Možnosti rekvalifikácie obyvateľov

Limity a problémy z vonkajšieho prostredia:

- Vysoká miera finančnej spoluúčasti obce pri čerpaní nenávratných zdrojov financovania
- Nízky záujem firiem investovať v menších obciach
- Nezáujem obcí a miest o spoluprácu pri rozvoji regiónu
- Nezáujem občanov o vyššie vzdelávanie, príp. rekvalifikáciu
- Klimatické zmeny
- Negatívne zmeny v životnom štýle
- Hospodárske a spoločenské dopady dlhodobej pandemickej situácie
- Slabá podpora využívania obnoviteľných zdrojov energie
- Nedostatok a nedostupnosť (administratívne a byrokratické bariéry) finančných zdrojov na rozvojové zámery obce
- Banskobystrický kraj patrí dlhodobo medzi kraje s najväčšou nezamestnanosťou a Lučenec je zaradený medzi najmenej rozvinuté okresy.
- Trend presunu časti obyvateľstva z miest do okolitých vidieckych obcí s výhodnou polohou a dobrou dostupnosťou

2.6 Výstupy SWOT analýzy pre voľbu typu stratégie

Nasledujúca tabuľka zachytáva prehľad hlavných výstupov zhodnotenia výziev, potenciálov, limitov a problémov s využitím SWOT analýzy vrátane z nej vyplývajúceho návrhu strategického prístupu

Silné stránky	Slabé stránky
<ul style="list-style-type: none">- Obec má dobrú polohu vo vzťahu k cestnej, železničnej a vzdušnej infraštruktúre- Blízkosť mestských sídel – Lučenec, Detva, Poltár, Zvolen (sídla okresov) a Banská Bystrica (sídlo kraja)- Dostatok poľnohospodárskej pôdy s prirodzenou úrodnosťou a dobrými klimatickými podmienkami- Neznečistené životné prostredie- Separácia komunálneho odpadu v obci- Záujem občanov o verejné veci a dobrovoľníctvo- Vybudované dopravné siete- Dostatok obyvateľstva v produktívnom veku- Ochota cestovať za prácou- Zrekonštruovaný kultúrny dom- Možnosť čerpania finančných zdrojov z fondov EÚ	<ul style="list-style-type: none">- Nedostatok voľných plôch pre výstavbu bytov a domov- Nedostatok kapacít pre podnikanie a služby- Chýbajúce cestné komunikácie v častiach Ipeľka, Nový sad a Dóra- Nedostatok pracovných príležitostí v obci- Nevyjasnené vlastnícke vzťahy v oblasti pôdneho fondu- Nedostatočné využitie pôdneho fondu- Slabá propagácia obce pre potreby rozvoja cestovného ruchu- Nedostatočná občianska vybavenosť (futbalové ihrisko, multifunkčné ihrisko, autobusová zastávka, požiarna zbrojnica)- Nedostatočná úprava verejných priestranstiev – park- Chýbajúce chodníky- Chýbajúca a finančne náročná projektová príprava investičných projektov- Chýbajúci vodovod



Obec Buzitka, Buzitka 126 985 41 Šávoľ

<ul style="list-style-type: none">- Nízky počet dlhodobo nezamestnaných	<ul style="list-style-type: none">- Chýbajúce stavebné pozemky- Nízka vzdelanostná úroveň obyvateľstva- Absencia investorov v obci- Nevyužitie prírodné danosti na rozvoj turizmu
Príležitosti	Ohrozenia
<ul style="list-style-type: none">- Existujúce vodovodné potrubie- Záujem občanov na životnom rozvoji obci- Potenciálne možnosti pre vznik nových pracovných miest- Reštrukturalizácia poľnohospodárskych podnikov zohľadňujúca dlhoročnú poľnohospodársku tradíciu regiónu- Využitie štátnych podporných programov pre podporu poľnohospodárstva a rozvoja vidieka- Možnosť spolupráce obcí v rámci mikroregiónu- Využitie možností podpory dobrovoľníctva- Využitie členstva v organizáciách za účelom skvalitnenia propagácie obce- Dobrá dostupnosť obce	<ul style="list-style-type: none">- Politická situácia- Nedostatok finančných zdrojov na realizáciu rozvojových projektov- Chýbajúca vôľa spolupráce vlastníkov zaujímavosti obce s obcou pri jej rozvoji- Demotivujúce podnikateľské prostredie- Nedostatok pracovných príležitostí a s tým súvisiaca každodenná pracovná emigrácia obyvateľstva- Strata záujmu časti obyvateľov o dianie v obci a veci verejné- Pokles kvality služieb v obci

Návrh strategického prístupu vyplývajúci zo SWOT analýzy

V rámci nového programového obdobia využívať eurofondové zdroje a zdroje štátneho rozpočtu na skvalitnenie verejných služieb obyvateľom, v oblasti hospodárskej, sociálnej a environmentálnej. Podporovať rozvoj podnikateľských aktivít, propagáciu a rozvoje marketingu obce, zvyšovanie kvality bývania a občianskej vybavenosti, dopravnej infraštruktúry a vytvárať priestor na poskytovanie absentujúcich služieb obyvateľom s dôrazom na udržanie zamestnanosti. Získavať mimorozpočtové zdroje na investovanie do rozvoja športového, kultúrneho a spoločenského života a taktiež na rozvoj turistickej a bezpečnostnej infraštruktúry. Využiť potenciál vidieckeho bývania v blízkosti miest Fil'akovo a Lučenec a podporovať výstavbu nájomných bytov.

Výsledkom SWOT analýzy na základe vyhodnotenia jednotlivých silných stránok, príležitostí a hrozieb ja navrhnutá STRATÉGIA SPOJENECTVA (slabé stránky prevládajú nad silnými a príležitosti nad hrozbami). Obec by sa mala snažiť využiť príležitosti, ktoré sa jej ponúkajú, no nemá na to dostatočné schopnosti. Svoje slabosti sa musí snažiť odstraňovať, aby jej nebránili v napredovaní. Odporúča sa stratégia spojenectva – nájsť kvalitného a spoľahlivého partnera, ktorý jej pomôže zlepšiť sa a vyniknúť.

2.7 Výstup benchmarkingu v kontexte širšieho územia

Benchmarking predstavuje spôsob určenia cieľa zmeny, tzv. učenie sa od najlepších. Benchmarking je proces porovnávania a merania vlastného vykonávania procesov s porovnateľnými procesmi vo vybraných vedúcich organizáciách; účelom je získanie informácií, kde máme odchýlky, ktoré pomôžu organizácii identifikovať a zaviesť zlepšenia – ide o porovnanie s najlepšimi. V najbližšom okolí sa



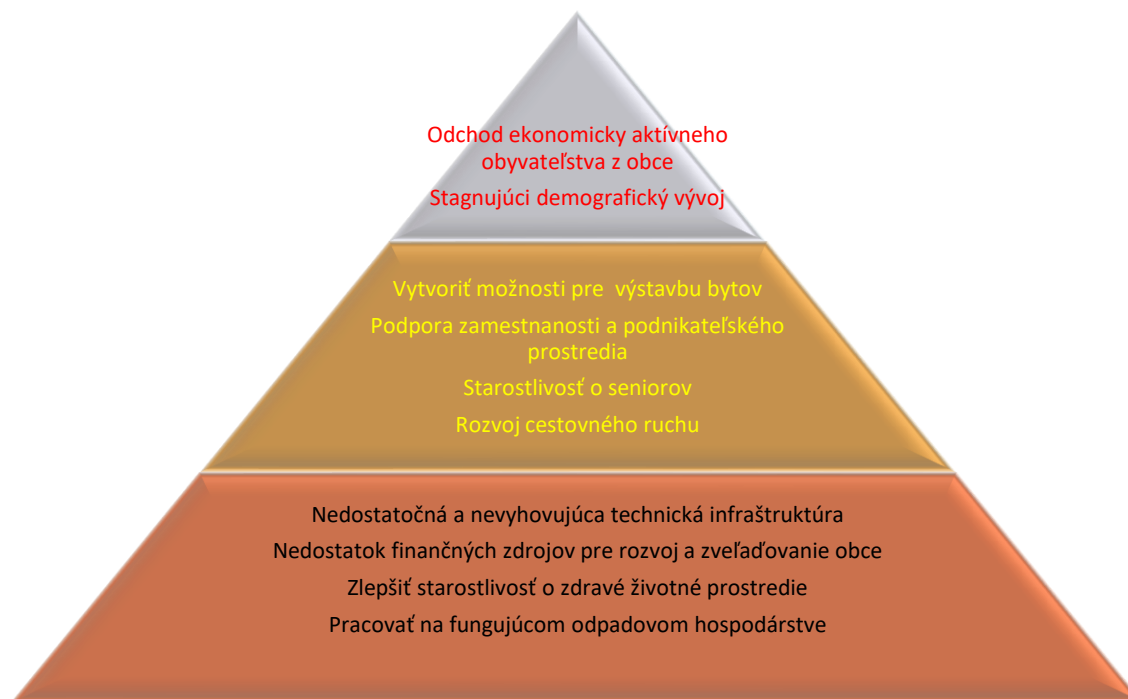
Obec Buzitka, Buzitka 126 985 41 Šávoľ

boria všetky obce s podobnými problémami v úrovni rozvoja, či infraštruktúry a riešia rovnaké problémy. Vzhľadom na jej geografickú polohu a veľkosť podľa počtu obyvateľov, by sme ju mohli prirovnať k obci Šávoľ. Vďaka mobilizácii vlastného potenciálu a s využitím externých zdrojov dokáže efektívne napredovať a neustále hľadá možnosti zlepšovania podmienok v obci. Je to príklad obce, ktorá je pripravená pružne reagovať na zverejnené výzvy na predkladanie žiadostí o NFP. Aj tento dokument by mal napomôcť pri realizácii rozvojových aktivít obce.

2.8 Identifikácia disparít a faktorov rozvoja

Buzitka je malou obcou vhodnou pre pokojný neuponáhľaný život. Obec je výhodne situovaná z hľadiska dopravnej dostupnosti do mesta Filákov a nachádza sa pomerne blízko okresného mesta Lučenec. Tu sú obyvateľom k dispozícii služby, ktoré v obci chýbajú. Obyvateľom širšieho územia môže obec ponúknuť vidiecke zázemie ako pokojnejšiu alternatívu bývania v blízkosti sídelných centier. Jedným faktorom vplývajúcim negatívne na rozvoj obce je stagnujúci demografický vývoj a starnutie populácie. Limitujúco na rozvoj pôsobí aj nedostatok pozemkov vhodných na výstavbu rodinných domov a množstvo nevysporiadaných majetkových vzťahov.

2.9 Strom výziev a problémov



3. ROZVOJOVÁ STRATÉGIA

3.1 Vízia rozvoja a hlavný cieľ

Vízia rozvoja: „Občania obce Buzitka budú žiť v peknej, bezpečnej a prítlačlivej obci pre mladých i starých. Budú si užívať vidiecke bývanie s komplexne vybudovanou infraštruktúrou.“

Hlavný cieľ: Zabezpečiť podmienky pre zvyšovanie kvality života obyvateľov všetkých vekových kategórií a zabezpečenie trvalo udržateľného rozvoja obce s ohľadom na životné prostredie.



Obec Buzitka, Buzitka 126 985 41 Šávoľ

3.2 Štruktúra priorít a ich väzby

Hlavný cieľ bude napĺňaný prostredníctvom realizácie špecifických cieľov združených do 3 oblastí (priorít), ktoré sú rovnocenné a navzájom na seba nadväzujú:

- *Hospodárska oblasť*
- *Spoločenská oblasť*
- *Environmentálna oblasť*

3.3. Systém cieľov, ich súvislostí, indikátorov a strom cieľov

3.3.1. Prehľad strategických a špecifických (operatívnych) cieľov vo väzbe na hlavný cieľ a priority

Vízia rozvoja:

„Občania obce Buzitka budú žiť v peknej, bezpečnej a prítlačlivej obci pre mladých i starých. Budú si užívať vidiecke bývanie s komplexne vybudovanou infraštruktúrou.“

Hlavný cieľ:

Zabezpečiť podmienky pre zvyšovanie kvality života obyvateľov všetkých vekových kategórií a zabezpečenie trvalo udržateľného rozvoja obce s ohľadom na životné prostredie.

1. Prioritná oblasť - Hospodárska		2. Prioritná oblasť – Spoločenská			3. Prioritná oblasť - Environmentálna	
Strategický cieľ 1.1 <i>Podpora podnikania v obci</i>	Strategický cieľ 1.2 <i>Podpora cestovného ruchu v obci</i>	Strategický cieľ 2.1 <i>Zvýšenie kvality spoločenskej infraštruktúry a služieb</i>	Strategický cieľ 2.2 <i>Zvýšenie kvality bývania a občianskej vybavenosti</i>	Strategický cieľ 2.3 <i>Podpora kultúrneho, športového a spoločenského života v obci</i>	Strategický cieľ 3.1 <i>Budovanie a zlepšovanie existujúcej environmentálnej infraštruktúry</i>	Strategický cieľ 3.2 <i>Budovanie a rekonštrukcia dopravnej infraštruktúry</i>
Špecifický cieľ 1.1.1 <i>Podpora malého a stredného podnikania v obci</i>	Špecifický cieľ 1.2.1 <i>Vylepšenie infraštruktúry cestovného ruchu</i>	Špecifický cieľ 2.1.1 <i>Podpora služieb pre seniorov</i>	Špecifický cieľ 2.2.1 <i>Vytváranie podmienok pre zlepšenie dostupnosti bývania</i>	Špecifický cieľ 2.3.1 <i>Organizovanie kultúrnych, športových a spoločenských podujatí</i>	Špecifický cieľ 3.1.1 <i>Investície do úpravy verejných priestranstiev, verejnej zelene a vodných tokov</i>	Špecifický cieľ 3.2.1 <i>Investície do technickej infraštruktúry</i>
Špecifický cieľ 1.1.2 <i>Podpora aktívneho využívania pôdy a prírodných zdrojov obce</i>	Špecifický cieľ 1.2.2 <i>Investície do marketingu obce</i>	Špecifický cieľ 2.1.2 <i>Budovanie a rekonštrukcia vzdelávacej a zdravotníckej infraštruktúry</i>	Špecifický cieľ 2.2.2 <i>Budovanie a rekonštrukcia kultúrnej a športovej infraštruktúry</i>	2.3.2 Špecifický cieľ <i>Rozvíjanie a podporovanie tradícií</i>	Špecifický cieľ 3.1.2 <i>Investície do odpadového hospodárstva</i>	



Obec Buzitka, Buzitka 126 985 41 Šávoľ

		Špecifický cieľ 2.1.3 Rekonštrukcia obecného majetku				
--	--	--	--	--	--	--

3.3.2. Detailný popis strategických a špecifických (operatívnych) cieľov a zapojenia partnerov pre implementáciu PRO

1. Prioritná oblasť – Hospodárska

V hospodárskej oblasti je obec pripravená podporiť akúkoľvek ekonomickú aktivitu v prospech vytvárania pracovných miest. Bude spolupracovať a poskytovať služby pre podnikateľské subjekty. Zároveň bude podporovať samozamestnávanie vlastných obyvateľov za účelom zníženia nezamestnanosti v obci. V tomto smere je Obec ochotná poskytnúť svoje kapacity, ako aj znižovať administratívnu záťaž začínajúcim podnikateľom. Väčšina občanov dochádza za prácou a službami do mesta. Zároveň vidia možnosti v oblasti rozvoja cestovného ruchu. Za najvýraznejšiu zaujímavosť považujú nedávno vybudovaný areál Hájik, ktorý sa stáva čoraz obľúbenejší v celom regióne. Okrem toho, že v lokalite je nedostatočná infraštruktúra cestovného ruchu, absentuje aj komplexná propagácia obce z pohľadu cestovného ruchu. Popri intenzívnejšej propagácii a cielenejšom marketingu chce obec hľadať zdroje na skvalitnenie infraštruktúry.

Oblasť pozostáva z 2 strategických cieľov:

- Podpora podnikania v obci
- Podpora cestovného ruchu v obci

Tieto sa ďalej členia na 4 špecifické ciele:

- Podpora malého a stredného podnikania v obci
- Podpora aktívneho využívania pôdy a prírodných zdrojov
- Vylepšenie infraštruktúry cestovného ruchu
- Investície do marketingu obce

2. Prioritná oblasť - Spoločenská

Na základe výsledkov analýzy je zrejmé, že obec už v súčasnosti nepokrýva všetky potreby svojich občanov a návštevníkov. Občania uvádzajú, že by privítali niektoré služby, ktoré sú najbližšie dostupné v neďalekom meste. Prioritne chýbajú zdravotnícke služby a bankomat, keďže hotovosť je potrebná. Práve protipandemické opatrenia súvisiace s COVID 19 v roku 2020 ukázali, ktoré prevádzky by mali byť v bezprostrednej blízkosti sídel.

V obci zaznamenávame stagnujúcu úroveň obyvateľstva, preto sa služby musia orientovať na všetky vekové kategórie. V záujme zlepšovania demografickej situácie sa chce obec orientovať na aktivity pre mladých obyvateľov, investície do budovania obecných bytov, stavebných pozemkov. Zároveň táto oblasť zahŕňa stav kultúrnej, športovej infraštruktúry, drobnej vybavenosti pre občanov, ako aj kultúrno - spoločenský a športový život v obci a nevynecháva ani dôležitosť existujúcich tradícií.



Obec Buzitka, Buzitka 126 985 41 Šávoľ

Oblasť pozostáva z 3 strategických cieľov:

- Zvýšenie kvality spoločenskej infraštruktúry a služieb
- Zvýšenie kvality bývania a občianskej vybavenosti
- Podpora kultúrneho, športového a spoločenského života v obci

Tieto sa členia na 7 špecifických cieľov:

- Podpora služieb pre seniorov
- Vytváranie podmienok pre zlepšenie dostupnosti bývania
- Organizovanie kultúrnych, športových a spoločenských podujatí
- Budovanie a rekonštrukcia vzdelávacej a zdravotníckej infraštruktúry
- Budovanie a rekonštrukcia kultúrnej a športovej infraštruktúry
- Rozvíjanie a podporovanie tradícií
- Rekonštrukcia obecného majetku

3. Prioritná oblasť - Environmentálna

Do prioritnej oblasti týkajúcej sa životného prostredia spadá okrem úpravy zelene aj technická infraštruktúra a odpadové hospodárstvo, kde je prioritou výstavba zberného dvora. Obec potrebuje budovať nové cesty a chodníky a rekonštruovať existujúce. Tento cieľ je komplikované naplniť, cesty ležia na množstve nevysporiadaných pozemkov. V obci chýba kolaudácia čističky a kanalizácie. Osvetlenie v obci je zastaralé a nespĺňa požiadavky na úsporu elektrickej energie.

Táto oblasť pozostáva z 2 strategických cieľov:

- Budovanie a zlepšovanie existujúcej environmentálnej infraštruktúry
- Budovanie a rekonštrukcia dopravnej infraštruktúry

Strategické ciele sa členia na 3 špecifické ciele:

- Investície do úpravy verejných priestranstiev, verejnej zelene a vodných tokov
- Investície do technickej infraštruktúry
- Investície do odpadového hospodárstva

PRIORITNÁ OBLASŤ	1. Hospodárska			
	Špecifické ciele	Doba realizácie	Partneri pre implementáciu PRO	Väzba na výzvy, potenciálny, limity, problémy impulzy na ktoré špecifický cieľ reaguje
1.1.1 Podpora malého a stredného podnikania	1Q 2022–4 Q 2027	Hlavný partner	Obec Buzitka, susediace obce,	-nedostatok pracovných príležitostí -nízka konkurencieschopnosť - nedostatočná infraštruktúra nemotorovej dopravy



Obec Buzitka, Buzitka 126 985 41 Šávoľ

			podnikateľské subjekty na území obce, vlastníci pôdy, neziskové organizácie, pozemkové spoločenstvá	<ul style="list-style-type: none"> - nedostatok autobusových spojov s okolitými mestami - nedostatočné využitie pôdneho fondu - nevyužitie prírodné danosti na rozvoj cestovného ruchu - nedostatočný záujem potencionálnych podnikateľov 	
		Spolupracujúci partneri	Štátne podniky a organizácie, BBSK		
Väzba na nadradené a sektorálne stratégie			Väzba na ostatné ciele PRO		Očakávaný dopad
Stratégia	Väzba	Ciele	Väzba	Cieľová skupina	Predpokladaný dopad na cieľovú skupinu
Partnerská dohoda, Národná stratégia regionálneho o rozvoja SR, Stratégia rozvoja udržateľného cestovného ruchu do roku 2030 Program hospodárskeho a sociálneho rozvoja BBSK, RIÚS BBSK, Stratégie environmentálnej politiky Slovenskej republiky do roku 2030, a ďalšie sektorové strategické dokumenty	Priamo a nepriamo podporuje naplnenie cieľov v danej oblasti	Ciele: 2.2.1, 2.2.2, 2.3.1, 2.3.2, 3.1.1	Vznik nových podnikateľských subjektov a pracovných miest, zvýši kúpyschopnosť obyvateľstva, ekonomickú aktivitu, čo prinesie príjmy pre rozvoj občianskej infraštruktúry	Obyvatelia obce, podnikateľské subjekty, návštevníci obce	Zníži sa počet občanov dochádzajúcich za prácou, zvýši sa množstvo a kvalita služieb pre návštevníkov, Vytvorí sa zdroje (ľudské) pre podnikateľské aktivity
Indikátory viažuce sa ku špecifickému (operatívne) cieľu)					
Názov indikátora	Typ indikátora	Dátový set pre jeho monitorovanie	Vstupná hodnota	Cieľová hodnota	Väzba na nadradené stratégie



Obec Buzitka, Buzitka 126 985 41 Šávoľ

	Počet nových podnikateľských subjektov	Ukazovateľ dopadu - výsledkový	Evidencia Obecný úrad Buzitka, Živnostenský úrad, Úrad práce sociálnych vecí a rodiny	0	10	áno
Špecifické ciele	Doba realizácie	Partneri pre implementáciu PRO		Väzba na výzvy, potenciálny, limity, problémy impulzy na ktoré špecifický cieľ reaguje		
1.1.2 Podpora aktívneho využívania pôdy a prírodných zdrojov obce	1Q 2022 – 4 Q 2027	Hlavný partner	Obec Buzitka Podnikateľské subjekty na území obce Vlastníci pôdy Neziskové organizácie Pozemkové spoločenstvá	<ul style="list-style-type: none"> - možnosti spolufinancovania rozvojových aktivít zo zdrojov EÚ - množstvo kvalitnej a úrodnej pôdy - možnosti spolupráce s obcami v rámci regiónu - bariéry pri získavaní prostriedkov z fondov EÚ - nedostatočný záujem potencionálnych podnikateľov 		
		Spolupracujúci partneri	Štátne podniky a organizácie, BBSK			
	Väzba na nadradené a sektorálne stratégie		Väzba na ostatné ciele PRO		Očakávaný dopad	
	Stratégia	Väzba	Ciele	Väzba	Cieľová skupina	Predpokladaný dopad na cieľovú skupinu
Partnerská dohoda, Národná stratégia regionálneho rozvoja SR, Program hospodárskeho a sociálneho rozvoja BBSK, RIÚS BBK, Stratégia environmentálnej politiky Slovenskej republiky do roku 2030, a ďalšie sektorové strategické dokumenty	Priamo a nepriamo podporuje napĺňanie cieľov danej oblasti	Ciele: 1.1.1, 1.2.1, 3.1.1	Vznik nových podnikateľských subjektov a pracovných miest, zvýši kúpyschopnosť obyvateľstva, ekonomickú aktivitu, čo prinesie príjmy pre rozvoj občianskej infraštruktúry	Občania obce, Podnikateľské subjekty, Návštevníci obce	Zníži sa počet občanov dochádzajúcich za prácou, vytvoria sa zdroje pre podnikateľské aktivity	



Obec Buzitka, Buzitka 126 985 41 Šávoľ

Indikátory viažuce sa ku špecifickému (operatívne) cieľu						
Názov indikátora	Typ indikátora	Dátový set pre jeho monitorovanie	Vstupná hodnota	Cieľová hodnota	Väzba na nadradené stratégie	
	Výmera aktívne využívanej pôdy	Ukazovateľ dopadu - výsledkový	Evidencia obce	0 ha	2274 ha	áno
Špecifické ciele	Doba realizácie	Partneri pre implementáciu PRO		Väzba na výzvy, potenciálny, limity, problémy impulzy na ktoré špecifický cieľ reaguje		
1.2.1 Vylepšenie infraštruktúry cestovného ruchu	1Q 2021 – 4 Q 2027	Hlavný partner	Obec Buzitka Podnikateľské subjekty na území obce Vlastníci pôdy Neziskové organizácie Pozemkové spoločenstvá	<ul style="list-style-type: none"> - nízka konkurencieschopnosť - nedostatočná infraštruktúra nemotorovej dopravy - chýbajúce spojenie s okolitými mestami - nedostatok autobusových spojov - možnosti spolufinancovania rozvojových aktivít zo zdrojov EÚ - možnosti spolupráce s obcami v rámci regiónu - bariéry pri získavaní prostriedkov z fondov EÚ - existencia turistických atrakcií v blízkom okolí obce - nedostatočný rozvoj turistických aktivít v obci - nevyužitie prístupných zdrojov pre rozvoj obce vo všetkých smeroch 		
		Spolupracujúci partneri	Štátne podniky a organizácie, BBSK			
	Väzba na nadradené a sektorálne stratégie		Väzba na ostatné ciele PRO		Očakávaný dopad	
	Stratégia	Väzba	Ciele	Väzba	Cieľová skupina	Predpokladaný dopad na cieľovú skupinu
	Partnerská dohoda, Národná stratégia regionálneho rozvoja SR, Program hospodárskeho a sociálneho rozvoja BBSK, RIÚS BBK, Rozvoj cyklistickej dopravy na	Priamo a nepriamo podporuje napĺňanie cieľov danej oblasti	Ciele: 1.2.2, 2.2.2,2.3.1,2.3.2, 3.2.1	Budovanie infraštruktúry cestovného ruchu podporí nové produkty, zvýši ekonomickú aktivitu, čo prinesie príjmy pre rozvoj občianskej infraštruktúry	Občania obce, Podnikateľské subjekty, Návštevníci obce	Zvýši sa počet návštevníkov v obci, väčšia spokojnosť obyvateľov obce



Obec Buzitka, Buzitka 126 985 41 Šávoľ

	území BBSK, Stratégia environmentálnej politiky Slovenskej republiky do roku 2030, a ďalšie sektorové strategické dokumenty					
Indikátory viažuce sa ku špecifickému (operatívne) cieľu						
	Názov indikátora	Typ indikátora	Dátový set pre jeho monitorovanie	Vstupná hodnota	Cieľová hodnota	Väzba na nadradené stratégie
	Počet podporených produktov CR	Ukazovateľ dopadu - výsledkový	Evidencia Obecný úrad Buzitka	0	1	áno
	Počet vytvorených atrakcií pre návštevníkov	Ukazovateľ dopadu - výsledkový	Evidencia Obecný úrad Buzitka	2	7	áno
Špecifické ciele	Doba realizácie	Partneri pre implementáciu PRO		Väzba na výzvy, potenciálny, limity, problémy impulzy na ktoré špecifický cieľ reaguje		
1.2.2 Investície do marketingu obce	1Q 2021 – 4Q 2027	Hlavný partner	Obec Buzitka Podnikateľské subjekty na území obce Vlastníci pôdy Neziskové organizácie Pozemkové spoločenstvá	<ul style="list-style-type: none"> - nízka konkurencieschopnosť - nedostatočná infraštruktúra nemotorovej dopravy - chýbajúce spojenie s okolitými mestami - nedostatok autobusových spojov - možnosti spolufinancovania rozvojových aktivít zo zdrojov EÚ - možnosti spolupráce s obcami v rámci regiónu - bariéry pri získavaní prostriedkov z fondov EÚ - existencia turistických atrakcií v blízkom okolí obce - nedostatočný rozvoj turistických aktivít v obci - nevyužitie prístupných zdrojov pre rozvoj obce vo všetkých smeroch 		
		Spolupracujúci partneri	Štátne podniky a organizácie, BBSK			
	Väzba na nadradené a sektorálne stratégie		Väzba na ostatné ciele PRO		Očakávaný dopad	
	Stratégia	Väzba	Ciele	Väzba	Cieľová skupina	Predpokladaný dopad na cieľovú skupinu



Obec Buzitka, Buzitka 126 985 41 Šávoľ

	Partnerská dohoda, Národná stratégia regionálneho rozvoja SR, Program hospodárskeho a sociálneho rozvoja BBSK, RIÚS BBK, Rozvoj cyklistickej dopravy na území BBSK, Stratégia environmentálnej politiky Slovenskej republiky do roku 2030, a ďalšie sektorové strategické dokumenty	Priamo a nepriamo podporuje naplnenie cieľov danej oblasti	Ciele: 1.2.2, 2.2.2,2.3.1,2.3.2, 3.2.1	Budovanie infraštruktúry cestovného ruchu podporí nové produkty, zvýši ekonomickú aktivitu, čo prinesie príjmy pre rozvoj občianskej infraštruktúry	Občania obce, Podnikateľské subjekty, Návštevníci obce	Zníži sa počet občanov dochádzajúcich za prácou, zvýši sa množstvo a kvalita služieb pre návštevníkov, Vytvorí sa zdroje (ľudské) pre podnikateľské aktivity, Zvýši sa počet návštevníkov v obci
Indikátory viažuce sa ku špecifickému (operatívne) cieľu						
	Názov indikátora	Typ indikátora	Dátový set pre jeho monitorovanie	Vstupná hodnota	Cieľová hodnota	Väzba na nadradené stratégie
	Počet návštevníkov v obce	Ukazovateľ dopadu - výsledkový	Evidencia Obecný úrad Buzitka	100	500	áno
	Počet nových komunikačných prostriedkov	Ukazovateľ dopadu - výsledkový	Evidencia Obecný úrad Buzitka	0	3	áno
PRIORITNÁ OBLASŤ	2. Spoločenská					
Špecifické ciele	Doba realizácie	Partneri pre implementáciu PRO		Väzba na výzvy, potenciálny, limity, problémy impulzy na ktoré špecifický cieľ reaguje		
	1Q 2021 – 4 Q 2027	Hlavný partner	Obec Buzitka			



Obec Buzitka, Buzitka 126 985 41 Šávoľ

2.1.1 Podpora služieb pre seniorov			Podnikateľské subjekty na území obce Vlastníci nehnuteľností Neziskové organizácie Pozemkové spoločenstvá	-nedostatok pozemkov vo vlastníctve obci (napr. na vybudovanie nájomných bytov, sociálnych, zdravotníckych centier) - nedostatočný technický stav ciest - nedostatok autobusových spojov - zlý technický stav verejných budov a priestranstiev, vrátane oplotení - možnosti spolufinancovania rozvojových aktivít zo zdrojov EÚ		
		Spolupracujúci partneri	Štátne podniky a organizácie, BBSK	- bariéry pri získavaní prostriedkov z fondov EÚ - nevyužitie prístupných zdrojov pre rozvoj obce vo všetkých smeroch - nízky záujem firiem investovať v menších obciach - nedostatok investičného kapitálu a vlastných zdrojov - odchod vzdelanej pracovnej sily - nedostatočná infraštruktúra sociálnych služieb pre seniorov		
	Väzba na nadradené a sektorálne stratégie		Väzba na ostatné ciele PRO		Očakávaný dopad	
	Stratégia	Väzba	Ciele	Väzba	Cieľová skupina	Predpokladaný dopad na cieľovú skupinu
	Partnerská dohoda, Národná stratégia regionálneho rozvoja SR, Program hospodárskoho a sociálneho rozvoja BBSK, Plán udržateľnej mobility BBSK, RIÚS BBK, Stratégia environmentálnej politiky Slovenskej republiky do roku 2030, a ďalšie sektorové strategické dokumenty	Priamo a nepriamo podporuje napĺňanie cieľov v danej oblasti	Ciele: 1.1. 1, 2.1.2, 3.1.1	Zlepší sa kvalita a dostupnosť sociálnych služieb	Občania obce, návštevníci, podnikateľské subjekty	Zvýšenie komfortu a dostupnosti služieb
	Indikátory viažuce sa ku špecifickému (operatívne) cieľu					
Názov indikátora	Typ indikátora	Dátový set pre jeho monitorovanie	Vstupná hodnota	Cieľová hodnota	Väzba na nadradené stratégie	



Obec Buzitka, Buzitka 126 985 41 Šávoľ

	Počet klientov využívajúcich sociálne služby	Ukazovateľ dopadu - výsledkový	Evidencia Obecný úrad Buzitka	15	35	áno			
	Počet novovytvorených alebo inovovaných služieb	Ukazovateľ dopadu - výsledkový	Evidencia Obecný úrad Buzitka	1	2	áno			
Špecifické ciele	Doba realizácie	Partneri pre implementáciu PRO		Väzba na výzvy, potenciálny, limity, problémy impulzy na ktoré špecifický cieľ reaguje					
2.1.2 Budovanie a rekonštrukcia vzdelávacej a zdravotníckej starostlivosti	1Q 2021 – 4Q 2027	Hlavný partner	Obec Buzitka Neziskové organizácie	<ul style="list-style-type: none"> -nedostatok pozemkov vo vlastníctve obci (napr. na vybudovanie nájomných bytov, sociálnych, zdravotníckych centier) - nedostatočný technický stav ciest - nedostatok autobusových spojov - zlý technický stav verejných budov a priestranstiev, vrátane oplotení - možnosti spolufinancovania rozvojových aktivít zo zdrojov EÚ - bariéry pri získavaní prostriedkov z fondov EÚ - nevyužitie prístupných zdrojov pre rozvoj obce vo všetkých smeroch - nízky záujem firiem investovať v menších obciach - nedostatok investičného kapitálu a vlastných zdrojov - odchod vzdelanej pracovnej sily 					
		Spolupracujúci partneri	Štátne organizácie, BBSK						
	Väzba na nadradené a sektorálne stratégie		Väzba na ostatné ciele PRO				Očakávaný dopad		
	Stratégia	Väzba	Ciele				Väzba	Cieľová skupina	Predpokladaný dopad na cieľovú skupinu
	Partnerská dohoda, Národná stratégia regionálneho rozvoja SR, Program hospodárstva a sociálneho rozvoja BBSK, Stratégie environmentálnej politiky Slovenskej republiky do	Priamo a nepriamo podporuje napĺňanie cieľov v danej oblasti	Ciele: 1.2.1,2.1.1, 2.2.2, 2.3.2. 3.2.1	Lepšia dostupnosť vzdelávania a zdravotníckej starostlivosti v obci zlepši podmienky pre život a bývanie	Občania obce, Podnikateľské subjekty, Návštevníci obce	Zvýšenie komfortu občanov aj návštevníkov.			



Obec Buzitka, Buzitka 126 985 41 Šávoľ

	roku 2030, a ďalšie sektorové strategické dokumenty					
Indikátory viažuce sa ku špecifickému (operatívne) cieľu						
	Názov indikátora	Typ indikátora	Dátový set pre jeho monitorovanie	Vstupná hodnota	Cieľová hodnota	Väzba na nadradené stratégie
	Počet zrekonštruovaných vzdelávacích inštitúcií	Ukazovateľ dopadu	Evidencia Obecný úrad Buzitka	0	2	áno
Špecifické ciele	Doba realizácie	Partneri pre implementáciu PRO		Väzba na výzvy, potenciálny, limity, problémy impulzy na ktoré špecifický cieľ reaguje		
2.1.3 Rekonštrukcia obecného majetku	1Q 2021 – 4Q 2027	Hlavný partner Spolupracujúci partneri	Neziskové organizácie Štátne organizácie, BBSK	<ul style="list-style-type: none"> - zlý technický stav verejných budov a priestranstiev, vrátane oplození - nedostatok pozemkov vo vlastníctve obci (napr. na vybudovanie nájomných bytov, sociálnych, zdravotníckych centier) - nedostatočný technický stav ciest - nedostatok autobusových spojov - možnosti spolufinancovania rozvojových aktivít zo zdrojov EÚ - bariéry pri získavaní prostriedkov z fondov EÚ - nevyužitie prístupných zdrojov pre rozvoj obce vo všetkých smeroch - nízky záujem firiem investovať v menších obciach - nedostatok investičného kapitálu a vlastných zdrojov 		
	Väzba na nadradené a sektorálne stratégie		Väzba na ostatné ciele PRO		Očakávaný dopad	
	Stratégia	Väzba	Ciele	Väzba	Cieľová skupina	Predpokladaný dopad na cieľovú skupinu
	Partnerská dohoda, Národná stratégia regionálneho rozvoja SR, Program hospodárskeho a sociálneho rozvoja BBSK, RIÚS BBK, Stratégie environmentálnej politiky	Priamo a nepriamo podporuje naplnenie cieľov danej oblasti	Ciele: 1.1. 1–3.2.1	Rekonštrukcia a obecného majetku môže prispieť k rozvoju občianskej infraštruktúry	Občania obce	Zvýšenie komfortu a dostupnosti služieb



Obec Buzitka, Buzitka 126 985 41 Šávoľ

	Slovenskej republiky do roku 2030, a ďalšie sektorové strategické dokumenty					
Indikátory viažuce sa ku špecifickému (operatívne) cieľu						
	Názov indikátora	Typ indikátora	Dátový set pre jeho monitorovanie	Vstupná hodnota	Cieľová hodnota	Väzba na nadradené stratégie
	Počet zrekonštruovaných objektov	Ukazovateľ dopadu - výsledkový	Úrad práce sociálnych vecí a rodiny	1	4	áno
Špecifické ciele	Doba realizácie	Partneri pre implementáciu PRO		Väzba na výzvy, potenciálny, limity, problémy impulzy na ktoré špecifický cieľ reaguje		
2.2.1 Vytvorenie podmienok pre zlepšenie dostupnosti bývania	1Q 2021 – 4Q 2027	Hlavný partner	Podnikateľské subjekty na území obce Vlastníci nehnuteľností Neziskové organizácie Pozemkové spoločenstvá	-nedostatok pozemkov vo vlastníctve obce (napr. na nájomných bytov) - nedostatok nájomných bytov - možnosti spolufinancovania rozvojových aktivít zo zdrojov EÚ - nedotknutá príroda a zdravé životné prostredie		
		Spolupracujúci partneri	Štátne podniky a organizácie, BBSK			
	Väzba na nadradené a sektorálne stratégie		Väzba na ostatné ciele PRO		Očakávaný dopad	
	Stratégia	Väzba	Ciele	Väzba	Cieľová skupina	Predpokladaný dopad na cieľovú skupinu
Partnerská dohoda, Národná stratégia regionálneho rozvoja SR, Program hospodárskeho a sociálneho rozvoja BBSK, Stratégia environmentálnej politiky	Priamo a nepriamo prispieva k naplneniu cieľov v danej oblasti	Ciele: 1.1.1, 1.2.1, 2.1.2,2.1.3, 2.2.2, 2.3.1	Lepšia dostupnosť bývania v obci zlepšiť podmienky pre život a rozvoj obce	Obyvatelia obce	Zvýšenie komfortu a dostupnosti služieb	



Obec Buzitka, Buzitka 126 985 41 Šávoľ

	Slovenskej republiky do roku 2030, a ďalšie sektorové strategické dokumenty					
Indikátory viažuce sa ku špecifickému (operatívne) cieľu						
	Názov indikátora	Typ indikátora	Dátový set pre jeho monitorovanie	Vstupná hodnota	Cieľová hodnota	Väzba na nadradené stratégie
	Počet vybudovaných nájomných bytov	Ukazovateľ dopadu	Evidencia Obecný úrad	0	6	-
	Výmera pripravených pozemkov	Ukazovateľ dopadu	Evidencia Obecný úrad	0	8000m ²	-
	Výmera zrekonštruovanej plochy	Ukazovateľ dopadu	Evidencia Obecný úrad	0	500m ²	-
Špecifické ciele	Doba realizácie	Partneri pre implementáciu PRO		Väzba na výzvy, potenciálny, limity, problémy impulzy na ktoré špecifický cieľ reaguje		
2.2.2 Budovanie a rekonštrukcia kultúrnej a športovej infraštruktúry	1Q 2021 – 4Q 2027	Hlavný partner	Podnikateľské subjekty na území obce Vlastníci nehnuteľností Neziskové organizácie Pozemkové spoločenstvá	<ul style="list-style-type: none"> - možnosti spolufinancovania rozvojových aktivít zo zdrojov EÚ - bariéry pri získavaní prostriedkov z fondov EÚ - nevyužitie prístupných zdrojov pre rozvoj obce vo všetkých smeroch - nedostatok investičného kapitálu a vlastných zdrojov - vybudovaná infraštruktúra - existencia turistických atrakcií v obci a blízkom okolí - možnosť spolupráce s obcami v rámci regiónu - existencia kultúrnych a športových zariadení 		
		Spolupracujúci partneri	Štátne podniky a organizácie, BBSK			
	Väzba na nadradené a sektorálne stratégie		Väzba na ostatné ciele PRO		Očakávaný dopad	
	Stratégia	Väzba	Ciele	Väzba	Cieľová skupina	Predpokladaný dopad na cieľovú skupinu
Partnerská dohoda, Národná stratégia regionálnych	Priamo a nepriamo prispieva k naplneniu cieľov	Ciele: 1.1.1, 1.2.1, 2.1.2,2.1.	Rozvíjanie kultúrnej a športovej infraštruktúry v obci zlepši	Občania obce, Návštevníci	Zvýšenie životného štandardu pre obyvateľov a rozšírenie ponúkaných služieb.	



Obec Buzitka, Buzitka 126 985 41 Šávoľ

	o rozvoja SR, Program hospodárskeho a sociálneho rozvoja BBSK, Stratégie environmentálnej politiky Slovenskej republiky do roku 2030, a ďalšie sektorové strategické dokumenty	v danej oblasti	3, 2.2.2, 2.3.1	podmienky pre život a rozvoj obce a prispeje k väčšej spokojnosti jej obyvateľov		
Indikátory viažuce sa ku špecifickému (operatívne) cieľu						
	Názov indikátora	Typ indikátora	Dátový set pre jeho monitorovanie	Vstupná hodnota	Cieľová hodnota	Väzba na nadradené stratégie
	Počet zmodernizovaných kultúrnych zariadení	Ukazovateľ dopadu	Evidencia Obecný úrad	1	2	áno
	Počet návštevníkov v kultúrnych zariadení	Ukazovateľ dopadu	Evidencia Obecný úrad	25	50	áno
	Počet návštevníkov v športových zariadení	Ukazovateľ dopadu	Evidencia Obecný úrad	35	45	áno
	Počet novopostavených urnových pomníkov	Ukazovateľ dopadu	Evidencia Obecný úrad	0	1	áno
Špecifické ciele	Doba realizácie	Partneri pre implementáciu PRO		Väzba na výzvy, potenciálny, limity, problémy impulzy na ktoré špecifický cieľ reaguje		
2.3.1 Organizovanie kultúrnych, športových a	1Q 2021 – 4Q 2027	Hlavný partner	Podnikateľské subjekty na území obce Vlastníci nehnuteľností	- možnosti spolufinancovania rozvojových aktivít zo zdrojov EÚ - bariéry pri získavaní prostriedkov z fondov EÚ - nevyužitie prístupných zdrojov pre rozvoj obce vo všetkých smeroch		



Obec Buzitka, Buzitka 126 985 41 Šávoľ

spoločenských podujatí			Neziskové organizácie Pozemkové spoločenstvá	- nedostatok investičného kapitálu a vlastných zdrojov - vybudovaná infraštruktúra - existencia turistických atrakcií v obci a blízkom okolí - možnosť spolupráce s obcami v rámci regiónu - existencia kultúrnych a športových zariadení		
		Spolupracujúci partneri	Štátne podniky a organizácie, BBSK			
	Väzba na nadradené a sektorálne stratégie		Väzba na ostatné ciele PRO		Očakávaný dopad	
	Stratégia	Väzba	Ciele	Väzba	Cieľová skupina	Predpokladaný dopad na cieľovú skupinu
	Partnerská dohoda, Národná stratégia regionálneho rozvoja SR, Program hospodárskeho a sociálneho rozvoja BBSK, Stratégie environmentálnej politiky Slovenskej republiky do roku 2030, a ďalšie sektorové strategické dokumenty	Priamo a nepriamo prispieva k naplneniu cieľov v danej oblasti	Ciele: 1.1.1, 1.2.1, 2.1.2,2.1.3, 2.2.2,2.3.2	Organizovanie podujatí v obci zlepšiť podmienky pre život a rozvoj obce a prispieť k väčšej spokojnosti jej obyvateľov	Občania obce, Návštevníci	Zvýšenie životného štandardu pre obyvateľov a rozšírenie ponúkaných služieb.
	Indikátory viažuce sa ku špecifickému (operatívne) cieľu					
	Názov indikátora	Typ indikátora	Dátový set pre jeho monitorovanie	Vstupná hodnota	Cieľová hodnota	Väzba na nadradené stratégie
Počet kultúrnych podujatí	Ukazovateľ dopadu	Evidencia Obecný úrad	8	10	áno	
Počet športových podujatí	Ukazovateľ dopadu	Evidencia Obecný úrad	30	35	áno	



Obec Buzitka, Buzitka 126 985 41 Šávoľ

	Počet návštevníkov v športových kultúrnych podujatiach	Ukazovateľ dopadu	Evidencia Obecný úrad	50	80	áno
Špecifické ciele	Doba realizácie	Partneri pre implementáciu PRO		Väzba na výzvy, potenciálny, limity, problémy impulzy na ktoré špecifický cieľ reaguje		
2.3.2 Rozvíjanie a podporovanie tradícií	1Q 2021 – 4 Q 2027	Hlavný partner	Podnikateľské subjekty na území obce Vlastníci nehnuteľností Neziskové organizácie Pozemkové spoločenstvá	<ul style="list-style-type: none"> - možnosti spolufinancovania rozvojových aktivít zo zdrojov EÚ - bariéry pri získavaní prostriedkov z fondov EÚ - nevyužitie prístupných zdrojov pre rozvoj obce vo všetkých smeroch - nedostatok investičného kapitálu a vlastných zdrojov - vybudovaná infraštruktúra - existencia turistických atrakcií v obci a blízkom okolí - možnosť spolupráce s obcami v rámci regiónu - existencia tradícií 		
		Spolupracujúci partneri	Štátne podniky a organizácie, BBSK			
	Väzba na nadradené a sektorálne stratégie		Väzba na ostatné ciele PRO		Očakávaný dopad	
	Stratégia	Väzba	Ciele	Väzba	Cieľová skupina	Predpokladaný dopad na cieľovú skupinu
	Partnerská dohoda, Národná stratégia regionálneho rozvoja SR, Program hospodárskeho a sociálneho rozvoja BBSK, Stratégie environmentálnej politiky Slovenskej republiky do roku 2030, a ďalšie sektorové strategické dokumenty	Priamo a nepriamo prispieva k naplneniu cieľov v danej oblasti	Ciele: 1.1.1, 1.2.1, 2.1.2,2.1.3, 2.2.2,2.3.1	Zlepší podmienky pre život a rozvoj obce a prispeje k väčšej spokojnosti jej obyvateľov	Občania obce, Návštevníci	Zvýšenie životného štandardu pre obyvateľov a prehlbovanie dlhoročných tradícií
Indikátory viažuce sa ku špecifickému (operatívne cieľu)						
Názov indikátora	Typ indikátora	Dátový set pre jeho monitorovanie	Vstupná hodnota	Cieľová hodnota	Väzba na nadradené stratégie	



Obec Buzitka, Buzitka 126 985 41 Šávoľ

	Počet vystúpení tradičného folklórneho súboru	Ukazovateľ dopadu	Evidencia Obecný úrad	8	9	áno
PRIORITNÁ OBLASŤ	3.Environmentálna					
Špecifické ciele	Doba realizácie	Partneri pre implementáciu PRO		Väzba na výzvy, potenciálny, limity, problémy impulzy na ktoré špecifický cieľ reaguje		
3.1.1 Investície do úpravy verejných priestranstiev, verejnej zelene a vodných tokov	1Q 2021 – 4 Q 2027	Hlavný partner	Podnikateľské subjekty na území obce Vlastníci nehnuteľností Neziskové organizácie Pozemkové spoločenstvá	<ul style="list-style-type: none"> - Možnosti spolufinancovania rozvojových aktivít zo zdrojov EÚ - zdravé životné prostredie - Existencia turistických atrakcií v obci a blízkom okolí - Bariéry pri získavaní prostriedkov z fondov EÚ - Nevyužitie prístupných zdrojov pre rozvoj obce vo všetkých smeroch 		
		Spolupracujúci partneri	Štátne podniky a organizácie, BBSK			
	Väzba na nadradené a sektorálne stratégie		Väzba na ostatné ciele PRO		Očakávaný dopad	
	Stratégia	Väzba	Ciele	Väzba	Cieľová skupina	Predpokladaný dopad na cieľovú skupinu
	Partnerská dohoda, Národná stratégia regionálneho rozvoja SR, Program hospodárskeho a sociálneho rozvoja BBSK, RIÚS BBK, Stratégie environmentálnej politiky Slovenskej republiky do roku 2030 a ďalšie sektorové strategické dokumenty	Priamo a nepriamo prispieva k naplneniu cieľov danej oblasti	Ciele: 1.1.2, 1.2.1	Podpora zelenej infraštruktúry nepriamo podporí všetky ciele obce	Občania obce, podnikateľské subjekty, návštevníci	Zlepšenie kvality života v obci
Indikátory viažuce sa ku špecifickému (operatívne) cieľu						
Názov indikátora	Typ indikátora	Dátový set pre jeho	Vstupná hodnota	Cieľová hodnota	Väzba na nadradené stratégie	



Obec Buzitka, Buzitka 126 985 41 Šávoľ

			monitorovanom			
	Počet realizovaných projektov zelenej infraštruktúry	Ukazovateľ dopadu - výsledkový	Evidencia Obecný úrad	0	1	áno
Špecifické ciele	Doba realizácie	Partneri pre implementáciu PRO		Väzba na výzvy, potenciálny, limity, problémy impulzy na ktoré špecifický cieľ reaguje		
3.1.2 Investície do odpadového hospodárstva	1Q 2021 – 4 Q 2027	Hlavný partner	Podnikateľské subjekty na území obce Vlastníci nehnuteľností Neziskové organizácie Pozemkové spoločenstvá	<ul style="list-style-type: none"> - Chýbajúci zberný dvor - Možnosti spolufinancovania rozvojových aktivít zo zdrojov EÚ - zdravé životné prostredie - Existencia turistických atrakcií v obci a blízkom okolí - Bariéry pri získavaní prostriedkov z fondov EÚ - Nevyužitie prístupných zdrojov pre rozvoj obce vo všetkých smeroch 		
		Spolupracujúci partneri	Štátne podniky a organizácie, BBSK			
	Väzba na nadradené a sektorálne stratégie		Väzba na ostatné ciele PRO		Očakávaný dopad	
	Stratégia	Väzba	Ciele	Väzba	Cieľová skupina	Predpokladaný dopad na cieľovú skupinu
	Partnerská dohoda, Národná stratégia regionálneho rozvoja SR, Program hospodárskeho a sociálneho rozvoja BBSK, RIÚS BBK, Stratégie environmentálnej politiky Slovenskej republiky do roku 2030 a ďalšie sektorové strategické dokumenty	Priamo a nepriamo prispieva k naplneniu cieľov danej oblasti	Ciele: 1.1.1, 1.1.2., 3.2.1	Lepšie hospodárenie s odpadmi v obci zlepši podmienky pre život a rozvoj obce	Občania obce, podnikateľské subjekty	Zvýšenie komfortu a dostupnosti služieb
	Indikátory viažuce sa ku špecifickému (operatívne) cieľu					
Názov indikátora	Typ indikátora	Dátový set pre jeho	Vstupná hodnota	Cieľová hodnota	Väzba na nadradené stratégie	



Obec Buzitka, Buzitka 126 985 41 Šávoľ

			monitorovanom			
	Počet vybudovaných zberných dvorov	Ukazovateľ dopadu - výsledkový	Evidencia Obecny úrad Buzitka	0	1	áno
	Zvýšenie podielu triedeného odpadu	Ukazovateľ dopadu - výsledkový	Evidencia Obecny úrad Buzitka	39,82 %	60 %	áno
	Počet pripojených domácností na dažďovú kanalizáciu	Ukazovateľ dopadu - výsledkový	Evidencia Obecny úrad Buzitka	160	180	áno
3.2.1 Investície do technickej infraštruktúry	1Q 2021 – 4 Q 2027	Hlavný partner	Občania, podnikateľské subjekty Vlastníci nehnuteľností Neziskové organizácie Pozemkové spoločenstvá	<ul style="list-style-type: none"> - možnosti spolufinancovania rozvojových aktivít zo zdrojov EÚ - bariéry pri získavaní prostriedkov z fondov EÚ - nevyužitie prístupných zdrojov pre rozvoj obce vo všetkých smeroch - nedostatok investičného kapitálu a vlastných zdrojov - vybudovaná infraštruktúra - existencia turistických atrakcií v obci a blízkom okolí 		
		Spolupracujúci partneri	Štátne podniky a organizácie, BBSK			
	Väzba na nadradené a sektorálne stratégie		Väzba na ostatné ciele PRO		Očakávaný dopad	
	Stratégia	Väzba	Ciele	Väzba	Cieľová skupina	Predpokladaný dopad na cieľovú skupinu
Partnerská dohoda, Národná stratégia regionálneho rozvoja SR, Program hospodárskeho a sociálneho rozvoja BBSK, RIÚS BBK, Stratégie environmentálnej politiky Slovenskej republiky do roku 2030 a ďalšie	Priamo a nepriamo prispieva k naplneniu cieľov danej oblasti	Ciele: 1.1.1, 1.2.1, 2.1.1, 2.1.2, 2.1.3, 2.2.1, 2.2.2, 2.3.1	Zlepšenie dopravnej a technickej vybavenosti obce nepriamo podporí plnenie daných cieľov	Občania obce, podnikateľské subjekty	Zvýšenie komfortu a dostupnosti služieb, Zvýšenie životnej úrovne obyvateľstva obce, skultúrnenie prostredia	



Obec Buzitka, Buzitka 126 985 41 Šávoľ

	sektorové strategické dokumenty					
	Indikátory viažuce sa ku špecifickému (operatívne) cieľu					
	Názov indikátora	Typ indikátora	Dátový set pre jeho monitorovanie	Vstupná hodnota	Cieľová hodnota	Väzba na nadradené stratégie
	Plocha zrekonštruovaných verejných plôch	Ukazovateľ výsledkový	Evidencia Obecný úrad	15 000 m ²	20 000 m ²	áno
	Dĺžka vybudovaných a obnovených chodníkov	Ukazovateľ výsledkový	Evidencia Obecný úrad Buzitka	1 100 m	3 100 m	áno
	Dĺžka vybudovaných a obnovených komunikácií	Ukazovateľ výsledkový	Evidencia Obecný úrad Buzitka	3 000 m	6 000 m	áno
	Počet ostráňených budov	Ukazovateľ výsledkový	Evidencia Obecný úrad Buzitka	0	4	áno
	Počet domácností	Ukazovateľ výsledkový	Evidencia Obecný úrad Buzitka	178	190	áno

3.1.Strategický prístup pre dosiahnutie vízie a hlavného cieľa, priorit a systému cieľov PRO

Obec bude využívať príležitosti, ktoré sa jej ponúkajú, no nemá na to dostatočné schopnosti. Svoje slabosti sa musí snažiť odstraňovať, aby jej nebránili v napredovaní. Odporúča sa stratégia spojenectva – nájsť kvalitného a spoľahlivého partnera, ktorý jej pomôže zlepšiť sa a vyniknúť. Stratégia PRO Obce Buzitka je založená na čo najefektívnejšom a udržateľnom využívaní vlastných zdrojov obce, s využitím zdrojov EÚ a štátneho rozpočtu.

3.2.Partneri pre implementáciu PRO a stratégia ich zapojenia

P.č.	Názov	Záujem v konkrétnom projekte v rámci PHSR	Vyhodnotenie, poznámky
1.	Obecný úrad Buzitka	Výkonný a administratívny orgán	
2.	Aktívni občania	Konzultačný a poradný orgán	
3.	Subjekty pôsobiace v cestovnom ruchu v regióne	Zapojené pri príprave a realizácii nástrojov v oblasti cestovného ruchu	



Obec Buzitka, Buzitka 126 985 41 Šávoľ

4.	Zamestnávateľia pôsobiaci v regióne	Spolupráca pri implementácii nástrojov v oblasti zamestnanosti a podnikateľského prostredia	
5.	Susedné obce z regiónu	Spolupráca pri implementácii nástrojov s presahom územia (infraštruktúra, cestovný ruch)	

4. IMPLEMENTAČNÝ PLÁN A PLÁN MONITOROVANIA

4.1. Nástroje na implementáciu stratégie, postup pri implementácii PRO (rozdelenie úloh, činností a zodpovedností, časový harmonogram, implementačná štruktúra vrátane princípov, procesov a systému riadenia implementácie a riadenia rizík)

Nástroje (opatrenia/aktivity/investície/programy/projekty) na dosiahnutie špecifického cieľa

Špecifický cieľ	Nástroj/Aktivita/Projekt	Nositeľ projektu/zodpovednosť	Miesto	Časový harmonogram		Monitoring/ukazovatele
1.1.	Prilákanie nových podnikateľských subjektov	Obec Buzitka	Buzitka	2021 - 2027		Evidencia OcÚ, Živnostenský register, OR / Počet nových podnikateľských subjektov
1.1	Zvýšenie % aktívneho využívania pôdy	Obec Buzitka	Buzitka	2021 - 2027		Evidencia OcÚ/Výmera aktívne využívanej pôdy
1.2.	Vybudovanie turisticko – náučného chodníka	Obec Buzitka	Buzitka	2021 - 2027		Evidencia OcÚ / Počet vytvorených atrakcií pre návštevníkov, Počet podporených produktov CR
1.2	Budovanie informačných tabúl	Obec Buzitka	Buzitka	2021 - 2027		Evidencia OcÚ / Počet návštevníkov obce, Počet nových komunikačných prostriedkov
2.1.	Zabezpečiť opatrovateľskú službu	Obec Buzitka	Buzitka	2021 - 2027		Evidencia OcÚ/ Počet klientov využívajúcich sociálne služby Počet novovytvorených alebo inovovaných služieb
2.1.	Oprava strechy a sociálnych zariadení v MŠ	Obec Buzitka	Buzitka	2021 - 2027		Evidencia OcÚ/ /Počet zrekonštruovaných vzdelávacích inštitúcií
2.1.	Rekonštrukcia interiéru Obecného úradu	Obec Buzitka	Buzitka	2021 - 2027		Evidencia OcÚ/Počet zrekonštruovaných objektov
2.1	Odkúpenie a rekonštrukcia budovy fary	Obec Buzitka	Buzitka	2021 - 2027		Evidencia OcÚ/Počet zrekonštruovaných objektov
2.2	Príprava pozemkov pre bytovú výstavbu,	Obec Buzitka	Buzitka	2021 - 2027		Evidencia OcÚ/ Počet vybudovaných alebo



Obec Buzitka, Buzitka 126 985 41 Šávoľ

	prípadne budovanie bytov				zrekonštruovaných nájomných bytov Výmera pripraveného pozemku
2.2	Oprava školského bytu	Obec Buzitka	Buzitka	2021 - 2027	Evidencia OcÚ/Výmera zrekonštruovanej plochy
2.2	Oprava fasády na futbalových šatniach	Obec Buzitka	Buzitka	2021 - 2027	Evidencia OcÚ/Počet zmodernizovaných kultúrnych zariadení Počet návštevníkov kultúrnych zariadení Počet návštevníkov športových zariadení Počet zmodernizovaných športových zariadení
2.2	Výstavba urnových pomníkov	Obec Buzitka	Buzitka	2021 - 2027	Evidencia OcÚ/Počet novopostavených urnových pomníkov
2.3.	Organizovanie koncertov, výstav, organizácia rôznych podujatí	Obec Buzitka	Buzitka	2021 - 2027	Evidencia OcÚ/Počet kultúrnych podujatí Počet športových podujatí Počet návštevníkov športových a kultúrnych podujatí
2.3.	Organizácia vystúpení folklórneho súboru	Obec Buzitka	Buzitka	2021 - 2027	Evidencia OcÚ/Počet vystúpení tradičného folklórneho súboru
3.1.	Vypílenie stromov v cintoríne	Obec Buzitka	Buzitka	2021 - 2027	Evidencia OcÚ/Počet realizovaných projektov zelenej infraštruktúry
3.1.	Výstavba zberného dvora	Obec Buzitka	Buzitka	2021 - 2027	Evidencia OcÚ/Počet zberných dvorov v obci Podiel triedeného odpadu
3.1	Skolaudovať čističku a kanalizáciu	Obec Buzitka	Buzitka	2021 - 2027	Evidencia OcÚ/Počet pripojených domácností na dažďovú kanalizáciu
3.1	Nákup hnutelných vecí na podporu triedeného zberu komunálnych odpadov	Obec Buzitka	Buzitka	2021 - 2027	Evidencia OcÚ/ Podiel triedeného odpadu
3.2.	Výstavba vodovodu – 3 etapy	Obec Buzitka	Buzitka	2021 - 2027	Evidencia OcÚ/Počet domácností využívajúcich vodovod
3.2	Vybudovanie nových asfaltových ciest – Krásna cintorín, Ipeľka, Nová ulica, cesta k MŠ	Obec Buzitka	Buzitka	2021 - 2027	Evidencia OcÚ/Dĺžka vybudovaných a obnovených komunikácií



Obec Buzitka, Buzitka 126 985 41 Šávoľ

3.2	Vybudovanie nových chodníkov – Buzitka, Krásna, Nový Sad	Obec Buzitka	Buzitka	2021 - 2027	Evidencia OcÚ/Dĺžka vybudovaných a obnovených chodníkov
3.2	Odstránenie starých budov vo vlastníctve obce (Dora)	Obec Buzitka	Buzitka	2021 - 2027	Evidencia OcÚ/Počet odstránených budov

4.2. Systém monitorovania a hodnotenia napĺňania PRO

Cieľom monitorovania a hodnotenia je zostaviť komplexnú informáciu o tom, ako sa plnia opatrenia navrhnuté v Programe rozvoja obce. Koordinátorom monitorovania je starosta obce. Úlohou koordinátora bude poslať 1x ročne podkladové materiály všetkým členom monitorovacieho výboru (v prípade obce Buzitka Obecnému zastupiteľstvu) a tiež predložiť monitorovaciu správu obecnému zastupiteľstvu 1x ročne, vrátane vyhodnotenia merateľných ukazovateľov.

Výstupom bude monitorovacia správa obsahujúca návrh opatrení a aktualizácie PRO. Táto bude schvaľovaná obecným zastupiteľstvom. Opatrenia a aktualizácie schválené zastupiteľstvom sa stanú súčasťou Programu rozvoja obce.

Zákon 309/2014 Z. z. upravuje povinnosť obce predkladať Banskobystrickému samosprávnemu kraju správy o plnení Programu rozvoja obce – do 31. 5.

Názov indikátora/ míľnika/ ukazovateľa efektívnosti	Spôsob monitorovani a	Časové body monitorovania	Územná podrobnosť monitorovania	Zodpovednosť za monitoring
Počet zrealizovaných projektov/nástrojov	Evidencia obce	31.12. v každom roku platnosti	Obec	Starosta obce
Miera plnenia ukazovateľov	Evidencia obce	31.12. v každom roku platnosti	Obec	Starosta obce
Výška preinvestovaných prostriedkov do nástrojov a opatrení	Evidencia obce	31.12. v každom roku platnosti	Obec	Starosta obce

5. PLÁN VYUŽITIA/AKTIVIZÁCIE ZDROJOV VRÁTANE FINANČNÉHO PLÁNU

Identifikátor	Strategický cieľ (označenie a názov)	Rok			Spolu	Program/ podprogram rozpočtu
		N	N+1	N+2		
Špecifický cieľ (označenie)						
1.1.	Prilákanie nových podnikateľských subjektov			5 000 EUR	5 000 EUR	EŠIF, Štátny rozpočet, Vlastné zdroje



Obec Buzitka, Buzitka 126
985 41 Šávoľ

1.1	Zvýšenie % aktívneho využívania pôdy			5 000 EUR	5 000 EUR	Vlastné zdroje, Envirofond, EŠIF, Štátny rozpočet
1.2.	Vybudovanie turisticko – náučného chodníka			30 000 EUR	30 000 EUR	EŠIF, Štátny rozpočet, Vlastné zdroje
1.2	Budovanie informačných tabúlí			3 000 EUR	3 000 EUR	EŠIF, Štátny rozpočet, Vlastné zdroje
2.1.	Zabezpečiť opatrovateľskú službu			10 000 EUR	10 000 EUR	EŠIF, Štátny rozpočet, Vlastné zdroje
2.1.	Oprava strechy a sociálnych zariadení v MŠ			15 000 EUR	15 000 EUR	EŠIF, Štátny rozpočet, Vlastné zdroje
2.1.	Rekonštrukcia interiéru Obecného úradu			30 000 EUR	30 000 EUR	EŠIF, Štátny rozpočet, Rozpočet BBSK, Vlastné zdroje
2.1	Odkúpenie a rekonštrukcia budovy fary			250 000 EUR	250 000 EUR	Vlastné zdroje, EŠIF, Štátny rozpočet
2.2	Príprava pozemkov pre bytovú výstavbu, prípadne budovanie bytov			150 000 EUR	150 000 EUR	Vlastné zdroje, EŠIF, Štátny rozpočet
2.2	Oprava školského bytu			50 000 EUR	50 000 EUR	EŠIF, Štátny rozpočet, Vlastné zdroje
2.2	Oprava fasády na futbalových šatniach			30 000 EUR	30 000 EUR	Vlastné zdroje, Tretí sektor, EŠIF, Štátny rozpočet
2.2	Výstavba urnových pomníkov			15 000 EUR	15 000 EUR	Vlastné zdroje, EŠIF
2.3.	Organizovanie koncertov, výstav, organizácia rôznych podujatí			10 000 EUR	10 000 EUR	Vlastné zdroje, Envirofond, EŠIF, Štátny rozpočet
2.3.	Organizovanie vystúpení			Podľa potreby	Podľa potreby	Štátny rozpočet, Súkromné zdroje



Obec Buzitka, Buzitka 126
985 41 Šávoľ

	tradičného folklórného súboru					
3.1.	Vypílenie stromov v cintoríne			5 000 EUR	5 000 EUR	Štátny rozpočet, Envirofond, Vlastné zdroje, EŠIF
3.1.	Výstavba zberného dvora			150 000 EUR	150 000 EUR	Štátny rozpočet, Envirofond, Vlastné zdroje, EŠIF
3.1	Nákup hnutelných vecí na podporu triedeného zberu			Podľa potreby	Podľa potreby	Štátny rozpočet, Envirofond, Vlastné zdroje, EŠIF
3.1	Skolaudovať čističku a kanalizáciu			200 000 EUR	200 000 EUR	EŠIF, Rozpočet obce, Štátny rozpočet, Envirofond
3.2.	Výstavba vodovodu – 3 etapy			500 000 EUR	500 000 EUR	EŠIF, Rozpočet obce, Štátny rozpočet, Envirofond
3.2	Výstavba nových asfaltových ciest – Krásna cintorín, Ipeľka, Nová ulica, cesta k MŠ			30 000 EUR	30 000 EUR	EŠIF, Štátny rozpočet, rozpočet obce
3.2	Výstavba nových chodníkov – Buzitka, Krásna, Nový Sad			60 000 EUR	60 000 EUR	EŠIF, Štátny rozpočet, rozpočet obce
3.2	Zníženie environmentálnej záťaže (Dora)			Podľa potreby	Podľa potreby	EŠIF, Štátny rozpočet, rozpočet obce, Envirofond

6. RIZIKÁ IMPLEMENTÁCIE A ICH PREVENCIA

Popis rizika	Väzba rizika na cieľ resp. nástroj implementácie PRO	Zhodnotenie významnosti rizika	Opatrenie na zníženie rizika	Spôsob monitorovania rizika	Zodpovednosť za monitorovanie a realizáciu opatrenia
--------------	--	--------------------------------	------------------------------	-----------------------------	--



**Obec Buzitka, Buzitka 126
985 41 Šávoľ**

Finančné	Prioritná oblasť 1, 2, 3	Vysoká	Nedostatok finančných zdrojov na implementáciu	Aktivita obce v oblasti aktivít regionálneho rozvoja, aktívne vyhľadávanie možností nenávratného financovania	Starosta obce
Dosiahnutia merateľných ukazovateľov	Prioritná oblasť 1, 2, 3	Vysoká	Nedosahtia stanovených hodnôt merateľných ukazovateľov	Reálne stanovenie plánovaných hodnôt	Starosta obce
Legislatívne	Prioritná oblasť 1, 2, 3	Vysoká	Prekážka v aktuálnej platnej legislatíve pri implementácii	Analýza legislatívy pred prípravou programu	Starosta obce
Personálne	Prioritná oblasť 1, 2, 3	Vysoká	Nedostatok personálnych kapacít na implementáciu	Analýza trhu práce, expertov, partnerov	Starosta obce

7. RIADENIE IMPLEMENTÁCIE

Názov štruktúry kontroly implementácie PRO	Úlohy a kompetencie v rámci implementácie PRO		
<i>Zastupiteľstvo</i>	Schvaľovanie aktualizácií programu, monitorovacích správ, projektových zámerov		
<i>Iné stále orgány, kontroly, riadenia a koordinácie v území</i>	Kontrolór obce – kontrolná činnosť		
	-		
Názov štruktúry riadenia implementácie PRO	Členovia a ich funkcie	Popis kompetencií štruktúry implementácie pri implementácii PRO	Popis princípov práce štruktúry implementácie, organizácie práce a rozhodovacích procesov
<i>Riadiaci výbor</i>	Starosta a obecné zastupiteľstvo	Rozhoduje, presadzuje, zadáva úlohy, lobuje smerom k nadriadeným	Zasadá minimálne 1krát štvrťročne. Každý člen by mal mať kompetenciu prijať rozhodnutie a mal by zohrávať významnú úlohu v živote obce tak, aby



**Obec Buzitka, Buzitka 126
985 41 Šávoľ**

		orgánom zabezpečuje všeobecnú podporu realizácie plánu a mohol intervenovať pri realizácii a riešiť vznikajúce problémy.	
Názov výkonnej štruktúry v procese implementácie PRO	Členovia a ich funkcie	Popis kompetencií štruktúry implementácie pri implementácii PRO	Popis princípov práce štruktúry implementácie, organizácie práce a rozhodovacích procesov
<i>Koordinátor tvorby stratégie</i>	Ing. Milan Haluška EVS Novohrad, Tomášovce	Na základe aktuálnej metodiky a platnej legislatívy koordinuje proces tvorby dokumentu PRO a spracováva dokument	Usmerňuje a koordinuje činnosti, aby proces aj výstup boli v súlade s aktuálnou metodikou a platnou legislatívou
<i>Komisia pre ochranu verejného záujmu pri výkone funkcií verejných funkcií</i>	Mgr. Jana Gíbalová – predseda (nezávislá kandidátka) Miloš Bujdák – člen (Smer – sociálna demokracia) Slavomíra Očovánová – člen (nezávislá kandidátka)	<ul style="list-style-type: none">• prijíma písomné oznámenia v rozsahu článku 7 Ústavného zákona od primátora mesta a poslancov mestského zastupiteľstva,• v prípade pochybností je komisia oprávnená požadovať od dotknutých funkcionárov vysvetlenie,• podáva podnety príslušnému daňovému orgánu na začatie konania podľa osobitného predpisu[1] na preskúmanie úplnosti a pravdivosti písomných oznámení,• sprístupňuje informácie o prijatých písomných oznámeniach v rozsahu a spôsobom	Prerokovanie pripomienok k jednotlivým sektorom PRO v rámci aktualizácií, spolupráca pri implementácii a monitorovaní PRO



**Obec Buzitka, Buzitka 126
985 41 Šávoľ**

		<p>ustanoveným zákonom o slobodnom prístupe k informáciám,[2]</p> <ul style="list-style-type: none">• predkladá návrhy na začatie konania vo veci ochrany verejného záujmu,• skúma podnety na začatie konania vo veci ochrany verejného záujmu,• udeľuje výnimky podľa článku 8, ods. 4 Ústavného zákona primátorovi mesta do jedného roka od ukončenia funkcie zo záväzkov uvedených v článku 8, ods. 1 Ústavného zákona,• kontroluje dodržiavanie príslušných ustanovení Ústavného zákona a predkladanie návrhov.	
<p><i>Komisia pre kultúru mládež a šport</i></p>	<p>Marián Jačmeník – predseda</p> <p>Tomáš Malček – podpredseda</p> <p>Členovia – Balážová, Očovánová, Malček, Bujdák, Dirbák, Juráš</p>	<ul style="list-style-type: none">• tvorba podmienok pre vzdelávanie, kultúru v meste,• záujmová umelecká činnosť,• telesná kultúra a šport,• výstavba, správa a údržba zariadení kultúry a športu,• ochrana kultúrnych pamiatok a ochrana prírodných hodnôt.	<p>Prerokovanie pripomienok k jednotlivým sektorom PRO v rámci aktualizácií, spolupráca pri implementácii a monitorovaní PRO</p>



8. ODPORÚČANIA A POŽIADAVKY VYPLÝVAJÚCE ZO SPRACOVANIA PRO			
8.1 Odporúčania a požiadavky vyplývajúce zo spracovania PRO pre nadradené a nižšie úrovne strategického riadenia			
<i>Program rozvoja obce je program na najnižšom stupni verejnej správy, preto z neho nevyplývajú žiadne odporúčania na nižšie úrovne strategického riadenia.</i>			
<i>Pri spracovaní PRO Buzitka sa vychádzalo zo strategických dokumentov na nadradených úrovniach, ktoré boli zohľadnené. Žiadame, aby pri aktualizácii strategických dokumentov sa prihliadalo na prijaté PRO na nejnižších úrovniach, nakoľko tieto sú ľuďom najbližšie.</i>			
8.2 Odporúčania a požiadavky pre partnerské a spolupracujúce subjekty			
<p>a. <i>Obecný úrad Buzitka – výkonný orgán, administratívny orgán. Požaduje sa aby vytváral . technické a administratívne zázemie pre implementáciu a monitoring PHSR</i></p> <p>b. <i>Aktívni občania - konzultačný a poradný orgán pri implementácii špecifických nástrojov PHSR. Požaduje a očakáva sa podávanie pripomienok a návrhov k realizácii PRO počas jeho implementácie. Zároveň sa požaduje aktívny prístup pri realizácii jednotlivých nástrojov.</i></p> <p>c. <i>Subjekty pôsobiace v cestovnom ruchu v regióne – zapojené pri príprave a realizácii nástrojov v oblasti cestovného ruchu. Požaduje poradenstvo a spolupráca aj počas implementačnej fázy.</i></p> <p>d. <i>Rozvojové a konzultačné agentúry – konzultácia možností získania nenávratných zdrojov pre implementáciu nástrojov. Očakáva sa aktívna spolupráca a výmena informácií najmä v oblasti možností získavania nenávratných zdrojov.</i></p> <p>e. <i>Zamestnávateľia pôsobiaci v regióne – Očakáva sa najmä spolupráca pri implementácii nástrojov v oblasti zamestnanosti a podnikateľského prostredia.</i></p> <p>f. <i>Susedné obce z regiónu – Očakáva sa najmä spolupráca pri implementácii nástrojov s presahom územia (infraštruktúra, cestovný ruch)</i></p> <p>g. <i>Orgány štátnej správy a regionálnej samosprávy – Očakáva sa spolupráca a konzultácie pri realizácii a implementácii nástrojov. Očakáva sa tiež profesionálny a ústretový prístup pri schvaľovacích a povoľovacích konaniach.</i></p>			
8.3 Záverečná správa			
<p>Program rozvoja obce Buzitka nie je statický, práve naopak ide o živý dokument. Realizácia Programu musí byť spoľahlivo sledovaná a Program musí byť podľa potreby doplňovaný a aktualizovaný. Dôležité však je, aby bolo zachované smerovanie načrtnuté v tomto dokumente, ktoré vzniklo na základe konsenzu s využitím zapojenia širokej verejnosti. V prípade, ak vznikne nová spoločenská potreba, objavia sa „nové projekty“, mali by prejsť standardizovanou procedúrou prípravy a pripomienkovania. Až následne by mali byť zaradené do aktualizovaného programu. Je na všetkých aktéroch podieľajúcich sa na plánovaní, aby prispeli svojim dielom k tomu, aby nástroje (projekty) v rámci jednotlivých prioritných oblastí boli zrealizované.</p>			
9. VYUŽITÉ LITERÁRNE ZDROJE			
PROGRAM HOSPODÁRSKEHO A SOCIÁLNEHO ROZVOJA OBCE - Význam, štruktúra a základné metodické tézy, Banská Bystrica máj 2004, Katarína Lukáčová, Juraj Zamkovský, Tlačiareň Merkantil, s. r. o., Banská Bystrica			
Obecný úrad Buzitka			
Úrad práce sociálnych vecí a rodiny Lučenec			



**Obec Buzitka, Buzitka 126
985 41 Šávoľ**

Banskobystrická regionálna správa ciest Lučenec
Slovenský plynárenský priemysel a. s.
Stredoslovenská energetika a. s. Lučenec
Komunitný plán sociálnych služieb obce Buzitka
Prieskum medzi občanmi Obce Buzitka realizovaný v r. 2021
www.vucbb.sk
ww.wikipedia.sk
www.telecom.gov.sk
ww.zrsr.sk
https://zbgis.skgeodesy.sk/
www.buzitkaobec.sk
www.orsr.sk
https://census2011.statistics.sk/tabulky.html
http://datacube.statistics.sk
http://sodbtn.sk/obce
Metodika tvorby a implementácie programov hospodárskeho rozvoja a sociálneho rozvoja regiónov, programov rozvoja obcí a skupín obcí s uplatnením princípov udržateľného smart (inteligentného, rozumného) rozvoja verzia 1.0.3
10. PRÍLOHY
1. Dotazník
2. Vzor monitorovacej správy



Obec Buzitka, Buzitka 126 985 41 Šávoľ

Príloha č. 1

Vážení obyvatelia obce.

Obec Buzitka v spolupráci s EVS Novohrad pripravuje program rozvoja obce (PRO) na nasledujúce programové obdobie 2021 – 2027. Ide o strategický rozvojový dokument, ktorý má byť nositeľom rozvojovej politiky obce a má vychádzať z predstáv jej vedenia a predstáv jej obyvateľov. Spracovaním PRO dáva obec najavo záujem o svoju budúcnosť, ako aj budúcnosť svojich obyvateľov.

Obyvatelia obce majú možnosť zapojiť sa priamo so svojimi nápadmi do tvorby PRO a to prostredníctvom tohto anonymného dotazníka. Jeho cieľom je zmapovať Vaše potreby, názory a predstavy pre účely krajšieho a plnohodnotnejšieho života v obci.

Dotazník v elektronickej podobe nájdete na našej webovej stránke www.starahalic.sk. Pokiaľ chcete dotazník odovzdať v papierovej forme, urobte tak v podateľni obecného úradu.

Ďakujeme!

DOTAZNÍKOVÉ OTÁZKY

Odpovede označte vyberte vždy len jednu možnosť!

1. Aký je Váš vek?

- 15 – 19 rokov 20 – 29 rokov 30 – 39 rokov 40 – 49 rokov
 50 – 59 rokov viac ako 60 rokov

2. Ako dlho žijete v obci?

- 0 -5 rokov 6 -10 rokov 11 – 20 rokov viac ako 20 rokov

3. Aké je Vaše najvyššie dosiahnuté vzdelanie?

- základné stredná škola bez maturity stredná škola s maturitou
 vysokoškolské I. stupňa vysokoškolské II. stupňa vysokoškolské III. stupňa

4. Aké je Vaše sociálne postavenie?

- zamestnanec
 nezamestnaný
 nezamestnaný, ale zapojený do činností UPSVaR (aktivačné práce, malé obecné práce)
 podnikateľ / živnostník
 starobný dôchodca
 materská / rodičovská dovolenka
 študent
 iné

5. Kde pracujete?

- v obci dochádzam do susednej obce dochádzam do mesta

6. Aký je hlavný dôvod, prečo bývate v obci?

- narodil/a som sa tu



**Obec Buzitka, Buzitka 126
985 41 Šávoľ**

- vyrastal/a som tu
- priženil / „privydala“ som sa sem
- pracujem tu
- mám rád / rada život na vidieku
- iné

7. Aké je zloženie Vašej domácnosti?

- jednotliviec obaja rodičia s dieťaťom / deťmi
- manželia bez detí, resp. deti sú dospelé a žijú inde viacgeneračná domácnosť

8. Kde navštevuje Vaše dieťa jasle / škôlku / školu? (ak nemáte deti, otázku preskočte)

- navštevuje zariadenie v obci dochádza do susednej obce
- dochádza do mesta býva na internáte

9. Akým spôsobom dochádzate Vy alebo Vaše dieťa do práce / školy?

(Odpovedajte, ak Vy alebo vaše dieťa musíte za prácou / školou dochádzať. Ak nemusíte, otázku preskočte)

- autom autobusom vlakom iné

10. Ste spokojný s množstvom spojov, ktorými sa viete dostať z obce?

- Áno Nie, uveďte dôvod

.....

11. Aký prvok infraštruktúry Vám v obci chýba resp. je nejaký existujúci prvok dopravnotechnickej infraštruktúry, ktorý potrebuje rekonštrukciu alebo je potrebné ho dobudovať? (aj viaceré možnosti)

- kanalizácia vodovod elektrické siete plynofikácia
- telekomunikácie chodníky tepelné hospodárstvo
- odpadové hospodárstvo cestná sieť a dopravné systémy
- iné

12. Ste spokojný s občianskou vybavenosťou v obci?

- spokojný čiastočne spokojný nespokojný

13. Chýba Vám v obci nejaká služba za ktorou musíte často dochádzať? Ak áno, aká?

- Áno..... Nie

14. Potreboval by nejaký člen Vašej rodiny sociálne služby priamo v obci? (Formou domova dôchodcov, pomoc sociálneho pracovníka priamo doma a pod.)

- Áno..... Nie

15. Ste spokojný s dostupnosťou služieb všeobecného lekára v obci alebo v jej blízkom okolí?

- Áno Nie

16. Triedite odpad?



Obec Buzitka, Buzitka 126
985 41 Šávoľ

Áno Nie

17. Ste dostatočne informovaný o dianí v obci?

Áno Nie

18. Akým spôsobom Vás obec informuje o dianí vo Vašej obci? (aj viaceré možnosti)

miestny rozhlas webová stránka miestne noviny

19. Trávite svoj voľný čas v obci? Ak áno, ako?

Áno..... Nie

20. Je v obci dostatok možností pre voľnočasové aktivity pre deti?

Áno Nie

21. Je v obci dostatok možností pre voľnočasové aktivity pre mládež?

Áno Nie

22. Ako ste si zriadili internetové pripojenie?

Od poskytovateľa, ktorý má svoju sieť priamo v obci od iného poskytovateľa

23. Keby ste mali ukázať novému návštevníkovi resp. obyvateľovi iného kraja/ okresu obec, kam by ste ho vzali?

.....

24. Aká je podľa Vás kvalita života v obci?

Veľmi dobrá dobrá priemerná zlá

25. Plánujete ostať bývať v obci? Ak nie, čo by Vás presvedčilo ostať?

Áno Nie

26. Máte nejaký podnikateľský zámer, ktorý by sa dal v obci realizovať? Ak áno, stručne ho popíšte.

Áno Nie

.....
.....

27. Na ktoré 3 oblasti rozvoja obce by sa mala samospráva v budúcnosti sústrediť?

vytvorenie lepších podmienok pre rodiny s deťmi

dopravná infraštruktúra

obnova a budovanie chodníkov

informovanosť v obci

kvalita služieb obecného úradu

kultúrny a spoločenský život

verejná zeleň

odpadové hospodárstvo



Obec Buzitka, Buzitka 126
985 41 Šávoľ

- služby a občianska vybavenosť
- požiarna ochrana
- iné , špecifikovať

28. Priestor pre ďalšie návrhy na zlepšenie života v obci neobsiahnuté v otázkach:

.....

.....

.....

.....

.....

.....

.....

.....

.....

Ďakujeme za Vašu účasť!



**Obec Buzitka, Buzitka 126
985 41 Šávoľ**

Príloha č. 2

Program rozvoja obce Buzitka 2021 – 2027

**Monitorovacia správa
Hodnotenie ukazovateľov plnenia strategických cieľov**

V obci Buzitka, dňa

Vypracoval:

Schválil:



Obec Buzitka, Buzitka 126 985 41 Šávoľ

PRIORITNÁ OBLASŤ	1. Hospodárska					
Špecifické ciele	Indikátory viažúce sa ku špecifickému (operatívne) cieľu					
1.1.1 Podpora malého a stredného podnikania	Názov indikátora	Typ indikátora	Dátový set pre jeho monitorovanie	Vstupná hodnota	Cieľová hodnota	Interpretácia (nárast, stagnácia, pokles)
	Počet nových podnikateľských subjektov	Ukazovateľ dopadu - výsledkový	Evidencia Obecný úrad Buzitka			
1.1.2 Podpora aktívneho využívania pôdy a prírodných zdrojov obce	Názov indikátora	Typ indikátora	Dátový set pre jeho monitorovanie	Vstupná hodnota	Cieľová hodnota	Interpretácia (nárast, stagnácia, pokles)
	Počet nových podnikateľských subjektov	Ukazovateľ dopadu - výsledkový	Evidencia Obecný úrad Buzitka			
1.2.1 Vylepšenie infraštruktúry cestovného ruchu	Názov indikátora	Typ indikátora	Dátový set pre jeho monitorovanie	Vstupná hodnota	Cieľová hodnota	Interpretácia (nárast, stagnácia, pokles)
	Počet vytvorených atrakcií pre návštevníkov	Ukazovateľ dopadu - výsledkový	Evidencia Obecný úrad Buzitka			
	Počet podporených produktov cestovných produktov	Ukazovateľ dopadu - výsledkový	Evidencia Obecný úrad Buzitka			
1.2.2 Investície do marketingu obce	Názov indikátora	Typ indikátora	Dátový set pre jeho monitorovanie	Vstupná hodnota	Cieľová hodnota	Interpretácia (nárast, stagnácia, pokles)
	Počet návštevníkov v obce	Ukazovateľ dopadu - výsledkový	Evidencia Obecný úrad Buzitka			
	Počet nových komunikačných prostriedkov	Ukazovateľ dopadu - výsledkový	Evidencia Obecný úrad Buzitka			



Obec Buzitka, Buzitka 126 985 41 Šávoľ

Popis kvalitatívneho stavu plnenia opatrení Cieľa 1	<i>Popis k hodnoteným ukazovateľom s konštatovaním kvalitatívneho posunu príp. Dovysvetlenie nespĺnených ukazovateľov (prečo nedošlo k plneniu) a splnených ukazovateľov (kde nastal najvýznamnejší posun resp. Čo sa preukázalo počas obdobia jako najvýznamnejšie). Popíšte nielen výsledky ale aj dopady aj mimo opatrenia</i>					
PRIORITNÁ OBLASŤ	2. Spoločenská					
2.1.1 Podpora služieb pre seniurov	Názov indikátora	Typ indikátora	Dátový set pre jeho monitorovanie	Vstupná hodnota	Cieľová hodnota	Interpretácia (nárast, stagnácia, pokles)
	Počet klientov využívajúcich sociálne služby	Ukazovateľ dopadu - výsledkový	Evidencia Obecný úrad Buzitka			
	Počet novovytvorených alebo inovovaných služieb	Ukazovateľ dopadu - výsledkový	Evidencia Obecný úrad Buzitka			
2.1.2 Budovanie a rekonštrukcia vzdelávacej a zdravotnej infraštruktúry	Názov indikátora	Typ indikátora	Dátový set pre jeho monitorovanie	Vstupná hodnota	Cieľová hodnota	Interpretácia (nárast, stagnácia, pokles)
	Počet zrekonštruovaných vzdelávacích inštitúcií	Ukazovateľ dopadu - výsledkový	Evidencia Obecný úrad Buzitka			
2.1.3 Rekonštrukcia obecného majetku	Názov indikátora	Typ indikátora	Dátový set pre jeho monitorovanie	Vstupná hodnota	Cieľová hodnota	Interpretácia (nárast, stagnácia, pokles)
	Počet zrekonštruovaných objektov	Ukazovateľ dopadu - výsledkový	Evidencia Obecný úrad Buzitka			
2.2.1 Vytvorenie podmienok pre zlepšenie dostupnosti bývania	Názov indikátora	Typ indikátora	Dátový set pre jeho monitorovanie	Vstupná hodnota	Cieľová hodnota	Interpretácia (nárast, stagnácia, pokles)



Obec Buzitka, Buzitka 126 985 41 Šávoľ

	Počet vybudovaných alebo zrekonštruovaných nájomných bytov	Ukazovateľ dopadu - výsledkový	Evidencia Obecný úrad Buzitka			
	Výmera pripraveného o pozemku	Ukazovateľ dopadu - výsledkový	Evidencia Obecný úrad Buzitka			
	Výmera zrekonštruovanej plochy	Ukazovateľ dopadu - výsledkový	Evidencia Obecný úrad Buzitka			
2.2.2 Budovanie a rekonštrukcia kultúrnej a športovej infraštruktúry	Názov indikátora	Typ indikátora	Dátový set pre jeho monitorovanie	Vstupná hodnota	Cieľová hodnota	Interpretácia (nárast, stagnácia, pokles)
	Počet zmodernizovaných kultúrnych zariadení	Ukazovateľ dopadu - výsledkový	Evidencia Obecný úrad Buzitka			
	Počet návštevníkov v kultúrnych zariadení	Ukazovateľ dopadu - výsledkový	Evidencia Obecný úrad Buzitka			
	Počet návštevníkov v športových zariadení	Ukazovateľ dopadu - výsledkový	Evidencia Obecný úrad Buzitka			
	Počet zmodernizovaných športových zariadení	Ukazovateľ dopadu - výsledkový	Evidencia Obecný úrad Buzitka			
	Počet novopostavených urnových pomníkov	Ukazovateľ dopadu - výsledkový	Evidencia Obecný úrad Buzitka			



Obec Buzitka, Buzitka 126 985 41 Šávoľ

2.3.1 Organizovanie kultúrnych, športových a spoločenských podujatí	Názov indikátora	Typ indikátora	Dátový set pre jeho monitorovanie	Vstupná hodnota	Cieľová hodnota	Interpretácia (nárast, stagnácia, pokles)
	Počet kultúrnych podujatí	Ukazovateľ dopadu - výsledkový	Evidencia Obecný úrad Buzitka			
	Počet športových podujatí	Ukazovateľ dopadu - výsledkový	Evidencia Obecný úrad Buzitka			
	Počet návštevníkov v športových a kultúrnych podujatí	Ukazovateľ dopadu - výsledkový	Evidencia Obecný úrad Buzitka			
2.3.2 Rozvíjanie a podporovanie tradícií	Názov indikátora	Typ indikátora	Dátový set pre jeho monitorovanie	Vstupná hodnota	Cieľová hodnota	Interpretácia (nárast, stagnácia, pokles)
	Počet vystúpení tradičného folklórneho súboru	Ukazovateľ dopadu - výsledkový	Evidencia Obecný úrad Buzitka			
Popis kvalitatívneho stavu plnenia opatrení Cieľa 2	<i>Popis k hodnoteným ukazovateľom s konštatovaním kvalitatívneho posunu príp. Dovysvetlenie nesplnených ukazovateľov (prečo nedošlo k plneniu) a splnených ukazovateľov (kde nastal najvýznamnejší posun resp. Čo sa preukázalo počas obdobia ako najvýznamnejšie). Popíšte nielen výsledky ale aj dopady aj mimo opatrenia</i>					
PRIORITNÁ OBLASŤ	3. Environmentálna oblasť					
3.1.1 Investície do úpravy verejných priestranstiev, verejnej zelene a vodných tokov	Názov indikátora	Typ indikátora	Dátový set pre jeho monitorovanie	Vstupná hodnota	Cieľová hodnota	Interpretácia (nárast, stagnácia, pokles)
	Počet realizovaných projektov zelenej infraštruktúry	Ukazovateľ dopadu - výsledkový	Evidencia Obecný úrad Buzitka			



Obec Buzitka, Buzitka 126 985 41 Šávoľ

3.1.2 Investície do odpadového hospodárstva	Názov indikátora	Typ indikátora	Dátový set pre jeho monitorovan ie	Vstupná hodnota	Cieľová hodnota	Interpretácia (nárast, stagnácia, pokles)
	Počet zberných dvorov v obci	Ukazovateľ dopadu - výsledkový	Evidencia Obecný úrad Buzitka			
	Podiel triedeného odpadu	Ukazovateľ dopadu - výsledkový	Evidencia Obecný úrad Buzitka			
	Počet pripojených domácností na dažďovú kanalizáciu	Ukazovateľ dopadu - výsledkový	Evidencia Obecný úrad Buzitka			
3.2.1 Investície do technickej infraštruktúry	Názov indikátora	Typ indikátora	Dátový set pre jeho monitorovan ie	Vstupná hodnota	Cieľová hodnota	Interpretácia (nárast, stagnácia, pokles)
	Počet domácností využívajúci h vodovod	Ukazovateľ dopadu - výsledkový	Evidencia Obecný úrad Buzitka			
	Dĺžka vybudovaný ch a obnovený ch komunikácií	Ukazovateľ dopadu - výsledkový	Evidencia Obecný úrad Buzitka			
	Dĺžka vybudovaný ch a obnovený ch chodníkov	Ukazovateľ dopadu - výsledkový	Evidencia Obecný úrad Buzitka			
	Počet odstránený ch budov	Ukazovateľ dopadu - výsledkový	Evidencia Obecný úrad Buzitka			
Popis kvalitatívneh o stavu plnenia	<i>Popis k hodnoteným ukazovateľom s konštatovaním kvalitatívneho posunu príp. Dovysvetlenie nesplnených ukazovateľov (prečo nedošlo k plneniu) a splnených ukazovateľov (kde nastal najvýznamnejší posun resp. Čo sa preukázalo počas obdobia jako najvýznamnejšie). Popíšte nielen výsledky ale aj dopady aj mimo opatrenia</i>					



**Obec Buzitka, Buzitka 126
985 41 Šávoľ**

opatrení Cieľ 3	
--------------------	--